



**JUNTA DE EXTREMADURA**  
**CONSEJO DE MEDIO AMBIENTE,**  
**ORGANISMO Y TURISMO**

La Comisión de Medición y Evaluación del Territorio de Extremadura, ha de aprobar definitivamente este documento, en la sesión de

4 DIC 1997

El D.  **Organismo**  
y **Ordenación del Territorio,**

Fdo.: Miguel Madera Donoso.

III. NORMATIVA

III. NORMATIVA



TITULO I: DISPOSICIONES DE CARACTER GENERAL 99

CAPITULO PRIMERO:  
NATURALEZA Y CAMPO DE APLICACION  
DE LAS NORMAS SUBSIRIARIAS 99

TITULO II: DESARROLLO Y EJECUCION DE LAS NORMAS 103

CAPITULO PRIMERO:  
DISPOSICIONES GENERALES

**JUNTA DE EXTREMADURA**  
**CONSEJO DE GOBIERNO ENTE** 103  
**ORGANISMO Y TURISMO**

CAPITULO SEGUNDO:  
INSTRUMENTOS DE ORDENACION

La Comisión de Urbanismo y Ordenación del  
Territorio de Extremadura, en su sesión  
de 14 de noviembre de 1987, aprobó en  
su sesión de 10 de diciembre de 1987  
este documento, en 103

CAPITULO TERCERO:  
INSTRUMENTOS DE GESTION 107

4 010 1007  
El D.º de 10 de diciembre de 1987  
y Ordenación del Territorio, 107

CAPITULO CUARTO:  
INSTRUMENTOS DE EJECUCION 110

Fdo: Miguel Madera Donoso.

TITULO III: REGULACION DE LAS CONDICIONES  
GENERALES DEL REGIMEN DEL SUELO 120

CAPITULO PRIMERO:  
ESTRUCTURACION DEL TERRITORIO 120

CAPITULO SEGUNDO:  
LOS SISTEMAS GENERALES Y LOCALES 121

TITULO IV: REGIMEN JURIDICO DEL SUELO 128

CAPITULO PRIMERO:  
REGIMEN DEL SUELO URBANO 128



**CAPITULO SEGUNDO:**  
REGIMEN DEL SUELO APTO PARA  
LA URBANIZACION

**CAPITULO TERCERO:**  
REGIMEN DEL SUELO NO URBANIZABLE 134

TITULO V: INTERVENCION ADMINISTRATIVA EN LA  
EDIFICACION Y USO DEL SUELO 139

**CAPITULO PRIMERO:**  
COMPETENCIA Y PROCEDIMIENTO **JUNTA DE EXTREMADURA** 139

**CAPITULO SEGUNDO:**  
LICENCIAS URBANISTICAS **CONSEJO DE SUELO AMBIENTE,  
URBANISMO Y TURISMO**  
La Comisión de Urbanismo y Ordenación del  
Territorio de Extremadura, en virtud de  
decretado este dictamen, en la  
sesión de

**CAPITULO TERCERO:**  
ORDENES DE EJECUCION Y SUSPENSION  
DE OBRAS Y OTROS USOS 149

**CAPITULO CUARTO:**  
INSPECCION URBANISTICA 149

**CAPITULO QUINTO:**  
INCIDENCIA DEL PLANEAMIENTO SOBRE  
SITUACIONES PREEXISTENTES 150

**CAPITULO SEXTO:**  
DEBERES GENERALES DE CONSERVACION  
DE BIENES INMUEBLES 151

**CAPITULO SEPTIMO:**  
ESTADO RUINOSO DE LAS EDIFICACIONES 152

TITULO VI: REGULACION DE LAS CONDICIONES DE  
LA EDIFICACION Y USO DEL SUELO 157

**CAPITULO PRIMERO:**  
DEFINICIONES 157

**JUNTA DE EXTREMADURA**  
**CONSEJO DE SUELO AMBIENTE,  
URBANISMO Y TURISMO**  
- 4-DIC-2007  
El  
y Ordenación del Territorio,  
**Fdo.: Miguel Madera Donoso.**



**CAPITULO SEGUNDO:**  
CONDICIONES GENERALES DE VOLUMEN

160

**JUNTA DE EXTREMADURA**

**CAPITULO TERCERO:**  
CONDICIONES GENERALES DE USO

**CONSEJERIA DE MEDIO AMBIENTE,  
URBANISMO Y TURISMO**

164

**CAPITULO CUARTO:**  
CONDICIONES HIGIENICAS

La Comisión de Urbanismo y Ordenación del Territorio de Extremadura, acordó aprobar definitivamente este documento, en la sesión de

167

**CAPITULO QUINTO:**  
CONDICIONES ESTETICAS

- 4 DIC 1997

El Director de Urbanismo y Ordenación del Territorio, 168

TITULO VII: CLASIFICACION Y REGULACION DEL SUELO

Edo.: Miguel Madera Donoso.

170

**CAPITULO PRIMERO:**  
DIVISION DEL SUELO URBANO EN ZONAS Y SU REGULACION

170

**CAPITULO SEGUNDO:**  
REGULACION DEL SUELO APTO PARA LA URBANIZACION

178

**CAPITULO TERCERO:**  
REGULACION DEL SUELO NO URBANIZABLE

180

TITULO VIII: CATALOGO DE EDIFICIOS

193

**CAPITULO PRIMERO:**  
CONSIDERACIONES GENERALES

193

**CAPITULO SEGUNDO:**  
TIPOS DE OBRAS QUE AFECTAN AL CONJUNTO DEL EDIFICIO

194

**CAPITULO TERCERO:**  
MEDIDAS DE PROTECCION

196

**CAPITULO CUARTO:**  
FICHAS DE CATALOGACION

197



**JUNTA DE EXTREMADURA**  
**CONSEJO REGULADOR DEL MEDIO AMBIENTE,**  
**ORGANISMO Y TERRITORIO**

La Comisión de Urbanismo y Ordenación del  
Territorio de Extremadura, ha acordado aprobar  
de conformidad con el documento, en la  
sesión de

- 4 DIC 1997

El **Organismo**  
y **Territorio,**

Fdo. **Miguel Madera Douso.**

TITULO I: DISPOSICIONES DE  
CARACTER GENERAL.



TITULO I: DISPOSICIONES DE CARACTER GENERAL

CAPITULO PRIMERO: NATURALEZA Y CAMPO DE APLICACION DE LAS NORMAS SUBSIDIARIAS.

Articulo 1.- Naturaleza de las Normas

1. Las presentes Normas son el documento que regirá la Ordenación del Territorio Municipal conforme a lo previsto en el Texto Refundido de la Ley sobre Régimen de Suelo y Ordenación Urbana, aprobado por Real Decreto 1/1992 de veintiseis de Junio.
2. De acuerdo con lo dispuesto en el Artículo 97 del Reglamento de Planeamiento, las Normas están constituidas por los siguientes documentos: Memoria Informativa, Planos de Información, Memoria Justificativa, Planos de Ordenación y Normas Urbanísticas.

Artículo 2.- Ambito Territorial de Aplicación

- El ámbito de aplicación de las Normas es el territorio que comprende el término municipal.

Artículo 3.- Carácter

1. Las Normas, conforme a la Ley del Suelo, son públicas, ejecutivas y obligatorias.
2. La publicidad de las Normas apareja el derecho de cualquier ciudadano a consultar su documentación en ejemplar debidamente autenticado que, a tal efecto, estará a disposición del público en el Ayuntamiento.
3. La ejecutividad de las Normas implica la declaración de utilidad pública de las obras en él comprendidas y de la necesidad de ocupación de los terrenos afectos a las mismas, en especial en lo que se refiere a las que integran la infraestructura del territorio ordenado.
4. La obligatoriedad de las Normas implica que los particulares, al igual que la Administración, queden obligados al cumplimiento de las determinaciones de las Normas, de forma que cualquier actuación, sea pública o privada, debe acomodarse a las mismas, de conformidad con lo dispuesto en el Artículo 134 del Texto Refundido de la Ley de Régimen del Suelo y Ordenación Urbana.

4 DIC 1997

Fdo.: Miguel Madera Donoso

5. Asimismo, la obligatoriedad comporta el ejercicio del derecho de propiedad o de cualquier otro derecho de interés legítimo existente sobre el suelo afectado.

Artículo 4.- Vigencia

- Las Normas tienen vigencia indefinida, sin perjuicio de su eventual modificación o revisión.

Artículo 5.- Modificación de las Normas

1. La modificación de cualquiera de los elementos de las Normas se ajustará a lo previsto en la Ley del Suelo y cuanto adicionalmente le fuese de aplicación de lo establecido en estas Normas.
2. La modificación de las Normas deberá tener, en todo caso, el grado de definición que corresponde a esta figura de planeamiento. Cualquiera que sea la magnitud y trascendencia de la modificación, su documentación deberá contener un estudio de la incidencia de la modificación sobre las previsiones contenidas en las presentes Normas Subsidiarias, así como sobre la posibilidad de aceptar la modificación sin necesidad de proceder a una revisión total de las mismas.

Artículo 6.- Revisión de las Normas

1. Las Normas deberán ser revisadas cuando se den alguna de las circunstancias señaladas a continuación en este artículo:

- a) A los dieciséis años de su Aprobación Definitiva.
- b) A la aprobación de un Plan Director Territorial de Coordinación que afecte a su territorio, con objeto de proceder a la necesaria adaptación del mismo.
- c) Si las divergencias entre las hipótesis básicas de las Normas y la evolución real aconsejan adoptar nuevos criterios relativos a la conformación del modelo territorial.

JUNTA DE EXTREMADURA  
CONSEJO REGULADOR AMBIENTE,  
URBANISMO Y TURISMO

La Comisión de Urbanismo y Dirección del Territorio de Extremadura aprueba en la sesión de

- 4 DIC 1997

El

Edo.: Miguel Madera Donoso.

- d) Cuando se precisen modificaciones en las determinaciones de las Normas, cuya incidencia sobre la estructura general del mismo imposibiliten una modificación aislada.



**JUNTA DE EXTREMADURA**  
**CONSEJERIA DE MEDIO AMBIENTE,**  
**URBANISMO Y TERRITORIO**

La Comisión de Urbanismo y Ordenación del Territorio de Extremadura, para aprobar definitivamente este documento, en la sesión de

- 4 DIC 1997

El D. [Nombre] Urbanismo  
y Ordenación del Territorio,

Fdo.: Miguel Madera Donoso.





**JUNTA DE EXTREMADURA**  
**CONSEJERIA DE MEDIO AMBIENTE,**  
**ENERGIA Y TURISMO**

La Comisión de Ordenación y Regulación del  
Territorio de Extremadura, para aprobar  
dichos planes de ordenación, en la  
sesión de

4 JULIO 1997

El D.

Presidente de la Comisión,

Edo.: Miguel Ángel Torres

TITULO II: DESARROLLO Y EJECUCION  
DE LAS NORMAS



TITULO II: DESARROLLO Y EJECUCION DE LAS NORMAS

CAPITULO PRIMERO: DISPOSICIONES GENERALES

Artículo 7.- Organos actuantes

- El desarrollo y ejecución de las Normas subsidiarias de Planeamiento corresponderá al Ayuntamiento, sin perjuicio de la participación de los particulares establecida en la Ley y en las presentes Normas, así como a las Administraciones Central y Autonómica, dentro de sus respectivas atribuciones en el desarrollo de infraestructuras, servicios y equipamientos.

Artículo 8.- Instrumentos de actuación urbanística

- Para la realización de las Normas Subsidiarias con arreglo a lo establecido en la legislación urbanística, se procede mediante los siguientes tipos de instrumentos:
  - a) Instrumentos de ordenación.
  - b) Instrumentos de gestión.
  - c) Instrumentos de ejecución.

JUNTA DE GOBIERNO LOCAL  
COMITÉ DE ORDENACIÓN TERRITORIAL  
El Sr. Miguel Madera Donoso, Alcalde del Ayuntamiento de Madrovero, en la sesión de...

- 4 DIC 1997

CAPITULO SEGUNDO: INSTRUMENTOS DE ORDENACION

E.D. de Urbanismo y Ordenación del Territorio,

Artículo 9.- Definición y clases

1. Se denominan instrumentos de ordenación aquellos cuya finalidad es desarrollar o complementar las determinaciones de los planes jerárquicamente superiores.
2. El desarrollo y complemento de las Normas se instrumentará en especial mediante las siguientes figuras de planeamiento:
  - a) Planes Parciales de Ordenación en suelo apto para la urbanización.
  - b) Planes Especiales, que podrán ser de Reforma Interior para la ordenación detallada en el suelo urbano, o con otras finalidades específicas en cualquier clase de suelo.

Edo. Miguel Madera Donoso.



- c) Estudios de Detalle como complemento de las Normas o de Planes Especiales de Reforma Interior para el suelo urbano y de Planes Parciales para el urbanizable.
- d) Normas Especiales de Protección, en cualquier clase de suelo para los fines previstos en el artículo 78.3 de RPU.
- e) Ordenanzas Especiales, para la regulación de aspectos complementarios del planeamiento, bien por remisión expresa del Plan General, bien porque resulte conveniente para su mejor desarrollo o aclaración.
- f) Catálogo de Bienes Protegidos.

Artículo 10.- Planes Parciales

- Los Planes Parciales que desarrollen los suelos aptos para la urbanización contendrán, como mínimo los siguientes documentos:

- 1. Memoria explicativa del Plan y comprensiva de estudios específicos justificativos de las determinaciones de ordenación adoptadas.
- 2. Planos de información, incluido el catastral.
- 3. Planos de ordenación a escala como mínimo 1:2.000, entre los que estarán, como mínimo los siguientes:

- a) Plano de calificación del suelo, según la asignación de usos pormenorizados y la división de aquél en zonas.
- b) Plano de delimitación del suelo destinado a viales de circulación rodada y peatonal y a plazas.
- c) Plano de señalamiento del suelo destinado a parques, jardines y zonas deportivas y de recreo y expansión de carácter público.
- d) Plano de fijación del suelo reservado para centros culturales y docentes, templos, centros asistenciales y sanitarios y otros servicios de interés social; con expresión, en cada caso, de su carácter público y privado.

El Ayuntamiento de San Pedro de Caceres, en la sesión de...

4 DIC 1997

El C... y...  
 Edo.: Miguel Madera Donoso

- 4. Planos de proyectos, referidos a la red viaria e infraestructuras básicas del sector.



5. Estudio económico-financiero, en el que figura la evaluación económica de la implantación de los servicios y de la ejecución de las obras de urbanización
6. Plan de etapas para la urbanización y edificación, con especificación detallada de las fechas previstas de comienzo y terminación de la urbanización y edificación.
7. Ordenanzas reguladoras de usos y edificación.

Artículo 11.- Planes Especiales

- Los Planes Especiales desarrollarán las determinaciones que le son propias al nivel de detalle exigido en la Ley para el Planeamiento Parcial y con el contenido mínimo, tanto en documentación escrita como gráfica, establecido en el Reglamento de Planeamiento según el tipo y finalidad del Plan. Específicamente no se propone ningún P.E. en las presentes NN.SS.PP. No obstante podrán realizarse según lo especificado en el artículo 9 de las presentes normas.

Artículo 12.- Estudios de Detalle

- Los Estudios de Detalle a los que se hace referencia en el Artículo nueve, deberán incluir como mínimo los siguientes documentos:

JUNTA DE ECONOMADURA  
COMISIONADO  
El Sr. D. Miguel Madara Donoso, en la  
sección

a) Cuando su objeto sea únicamente señalar alineaciones y rasantes contendrán una Memoria explicativa y los Planos a escala pertinente para que las alineaciones y rasantes queden perfectamente determinadas a escala que nunca será inferior a 1:500.

b) Cuando su objeto se refiere a la ordenación de volúmenes contendrán una Memoria explicativa y justificativa de la conformidad con el Plan General y Planos, a escala nunca inferior a 1:500, en que quede detalladamente reflejada la ordenación propuesta de volúmenes.

4 DIC 1997  
El Sr. D. Miguel Madara Donoso, en la  
sección  
Fdo.: Miguel Madara Donoso

Artículo 13.- Normas Especiales de Protección

- Al amparo de lo previsto en el artículo 78.3 del RPU, cuando el cumplimiento de los objetivos generales de las Normas en materia de conservación y mejora de los edificios o conjuntos urbanos y de



elementos o espacios naturales, no requiera la redacción de Planes Especiales o, en otro caso, como complemento de éstos y de las presentes Normas Urbanísticas, podrán dictarse Normas Especiales de Protección, dirigidas a desarrollar o completar la regulación particularizada de los usos y clases de obras admisibles y de los requisitos específicos de tramitación de licencias. Estas Normas, incorporarán, en su caso, los catálogos de los edificios o elementos afectados.

Artículo 14.- Ordenanzas Especiales

- A los efectos de estas Normas, se consideran Ordenanzas Especiales todas aquellas disposiciones de carácter general y competencia ordinaria municipal que regulen aspectos determinados relacionado con la aplicación del planeamiento urbanístico y usos de suelo, las actividades, las obras y los edificios, tanto las que se dicten en cumplimiento de lo dispuesto en estas Normas, como complemento de las mismas como las que apruebe el Ayuntamiento en el ejercicio de las competencias que la legislación le otorga.

Artículo 15.- Adecuación a las Normas Subsidiarias de Planeamiento

- Los Planes Parciales, los Planes Especiales y los Estudios de Detalles que se redacten no podrán modificar las previsiones de las presentes Normas subsidiarias. En especial, no podrán introducir alteraciones que supongan mayor edificabilidad, mayor aprovechamiento privado del suelo o merma de los espacios de reserva para los sistemas generales o locales.

Artículo 16.- Precisión de límites

- Los límites de los ámbitos de actuación previstos en las Normas subsidiarias podrán ser objeto de precisión en los respectivos instrumentos de desarrollo con objeto de ajustarlos, en su caso a las alineaciones o líneas de edificación existentes; a las características topográficas del terreno; a los límites de la propiedad de los medios afectados.

AYUNTAMIENTO DE MADERA  
DGO.  
SECRETARÍA DE URBANISMO  
RECIBIDO  
10/05/2007  
10:00 AM  
Dpto. de Urbanismo

4 112 1097

El Secretario  
Urbanismo  
*[Handwritten Signature]*

## CAPITULO TERCERO: INSTRUMENTOS DE GESTION



### Artículo 17.- Delimitación de Unidades de Ejecución

1. La Unidad de Ejecución en suelo urbano es el ámbito espacial delimitado en esta clase de suelo, para la realización, mediante los correspondientes Planes Especiales, de operaciones de reforma interior, saneamiento u otras de análoga importancia, o bien para la ejecución de las presentes Normas Subsidiarias en los casos en que así se establezca expresamente en los mismos.
2. El Sector es la Unidad de Ejecución en suelo apto para la urbanización que se desarrollará por el correspondiente Plan Parcial.
3. En ejecución de las presentes Normas y conforme a sus determinaciones en el suelo urbano se delimitarán unidades de ejecución que incluirán una superficie de terrenos que permitan el cumplimiento conjunto de los deberes de cesión, equidistribución y urbanización de la totalidad de la superficie.
4. El ayuntamiento podrá exigir que la delimitación de la unidad de ejecución y la fijación del sistema de actuación sea simultáneo a la de cualquier planeamiento parcial o especial u ordenación de detalle que desarrolle las Normas Subsidiarias.

### Artículo 18.- Definición y clases

- Se denominan instrumentos de gestión aquellos cuya finalidad es el reparto equitativo de los beneficios y cargas derivados de la ordenación urbanística.

Los instrumentos de gestión pueden ser:

- a) De gestión integrada.
- b) De gestión simple.

### Artículo 19.- Instrumentos de gestión integrada

- Se consideran instrumentos de gestión integrada, a los efectos previstos en las presentes Normas, aquéllos que forman parte de alguno de los sistemas de actuación definidos por la legislación urbanística aplicable: Compensación, Cooperación y Expropiación.



Artículo 20.- Sistema de Compensación

- El sistema de compensación tiene por objeto la gestión y ejecución de la urbanización de la Unidad de Ejecución por los mismos propietarios del suelo comprendidos en su perímetro, con solidaridad de beneficios y cargas. A tal fin, estos propietarios aportan los terrenos de cesión obligatoria, sin perjuicio de lo dispuesto en el artículo 50.3 del RGU, realizan a su costa la totalidad de las obras de urbanización y se constituyen en Junta de Compensación repartiendo todas las cargas y beneficios que pueda reportar la actuación.

Artículo 21.- Sistema de Cooperación

1. En el sistema de cooperación los propietarios del suelo comprendido en la Unidad de ejecución aportan el suelo de cesión obligatoria y el Ayuntamiento ejecuta las obras de urbanización.
2. La totalidad de los costes de urbanización será a cargo de los propietarios afectados y se exigirá por el Ayuntamiento en la forma y plazos señalados por las Leyes, sus Reglamentos y, en lo que resulte de aplicación, por lo señalado en las presentes Normas.
3. La aplicación del sistema de cooperación exige la reparcelación de los terrenos comprendidos en la unidad de ejecución, salvo que ésta sea innecesaria de conformidad con lo previsto en el artículo 73 del RGU.

Artículo 22.- Sistemas de Expropiación

1. En el sistema de expropiación, la Administración actuante adquiere el suelo y otros bienes comprendidos dentro de una unidad de ejecución previamente delimitada y ejecuta en ellas las actuaciones urbanísticas correspondientes conforme al planeamiento, pudiendo el Ayuntamiento promover modalidades asociativas con otras Administraciones públicas o particulares.

El sistema de expropiación se regirá por lo dispuesto en la legislación urbanística, y cuando resulte de aplicación de las presentes Normas.

MANIPULADA

ENTE,

ción del  
probar

2.º

1007

ismo  
o,

Fdo: Miguel M. Herrera



Artículo 23.- Instrumentos de Gestión Simple

JUNTA DE EXTENSIÓN URBANA

COMISIONADO EN NOMBRE DEL AYUNTAMIENTO,  
Cáceres, a 4 de Mayo de 1997

La Comisión de Extensión Urbana de la Junta de Extensión Urbana, en la sesión de fecha 4 de Mayo de 1997, aprobó el presente Instrumento de Gestión Simple, en la forma que se indica a continuación.

- Son instrumentos de gestión simple los siguientes:
- Los proyectos de reparcelación en cualquiera de las formas previstas en el Título III del RGU.
  - Los proyectos de expropiación, sin previa delimitación de la unidad de ejecución.
  - Actuaciones asistemáticas en suelo urbano, como resultado del establecimiento de Convenios Urbanísticos entre el Ayuntamiento y los particulares.

4 510 0097

El Sr. Miguel Madera Donoso, Secretario de Urbanismo,  
y el Sr. Miguel Madera Donoso, Secretario de Urbanismo,

Fdo.: Miguel Madera Donoso

Artículo 24.- Reparcelación

- La reparcelación tiene por objeto distribuir justamente los beneficios y cargas de la ordenación urbanística, regularizar las fincas adaptándolas a las exigencias del planeamiento y situar sobre parcelas determinadas en zonas aptas para la edificación al aprovechamiento establecido por el Plan, en especial, el que corresponda al Ayuntamiento conforme al propio Plan.
- Consiste la reparcelación en la agrupación o integración de las fincas comprendidas en una unidad de ejecución para su nueva división ajustada al Plan, con adjudicación de las parcelas resultantes a los propietarios de las primitivas, en proporción a sus respectivos derechos, y al Ayuntamiento en la parte que le corresponde.
- No será necesaria la reparcelación, en los casos previstos por el artículo 73 del RGU y así se declare por el Ayuntamiento en la forma y con los efectos previstos por el artículo 188 del propio RGU. Se entenderá en todo caso que la distribución de los beneficios y cargas resultantes deberá cumplir con las condiciones señaladas para la unidad de ejecución delimitada. No se requerirá tal declaración en el caso de los apartados b) y c) del citado artículo 73 del mismo texto.
- El procedimiento de las reparcelaciones será el señalado por la legislación urbanística aplicable y las presentes Normas, en lo que le sean de aplicación.





5. Los proyectos de reparcelación contendrán las determinaciones y documentación establecidos en el artículo 82, 83 y 84 del RGU, con planos a escala mínima 1:1.000. Se justificará, en todo caso, la coherencia de todas las parcelas resultantes con la ordenación del Plan que se ejecute, y se describirán las fincas aportadas y las parcelas resultantes con expresión de su destino urbanístico.

Artículo 25.- Expropiación

1. La expropiación, como instrumento de gestión simple, tiene por objeto la ejecución de las determinaciones previstas en Normas Subsidiarias, o Planes que las desarrollen, sin perjuicio de su aplicación por el incumplimiento de la función social de la propiedad, por inobservancia de los plazos establecidos para la urbanización de los terrenos y su edificación, o en general, de los deberes básicos establecidos en estas Normas, cuando no se opte por la aplicación del régimen de venta forzosa o, en los supuestos de parcelación ilegal en suelo urbanizable no programado o no urbanizable, en cuyo caso se deducirá del justiprecio el importe de la multa que se imponga.
2. También tiene por objeto la ejecución en suelo urbano de los sistemas generales, así como las dotaciones locales que no están incluidas en unidades de ejecución, la obtención anticipada del suelo a sistemas generales en suelo urbanizable, la constitución o ampliación del Patrimonio Público del suelo para obtención de terrenos destinados a viviendas públicas y otros usos de interés social, así como a los demás supuestos que la Ley prevea.
3. El coste de las expropiaciones podrá ser repercutido sobre los propietarios que resulten especialmente beneficiados por la actuación urbanística mediante contribuciones especiales.

JUNTA DE AYUNTAMIENTO  
 C/...  
 D. ...  
 1 ...  
 d. ...  
 58...

4 DIC 1997

El ... mismo  
 y ... territorio  
 Fdo.: Miguel Madera Donoso

CAPITULO CUARTO: INSTRUMENTOS DE EJECUCION

Artículo 26.- Clases de Proyectos

- La ejecución material de las determinaciones de las Normas subsidiarias y de sus instrumentos de desarrollo se realizará mediante proyectos técnicos, los cuales, según su objeto, se incluyen en algunas de las siguientes clases:



- a) De urbanización.
- b) De parcelación.
- c) De edificación.
- d) De otras actuaciones urbanísticas.
- e) De actividades e instalaciones.

Artículo 27.- Condiciones Generales de los Proyectos Técnicos

1. A efectos del ejercicio de la competencia municipal sobre intervención de las actuaciones públicas o privadas sobre el suelo, se entiende por proyecto técnico aquel que define de modo completo las obras o instalaciones a realizar con el contenido y detalle que requiera su objeto, de forma que lo proyectado pueda ser directamente ejecutado mediante la correcta interpretación y aplicación de sus especificaciones.
2. Los proyectos técnicos necesarios para obtención de licencias de obras e instalaciones deberán venir suscritos por técnico o técnicos competentes, en relación con el objeto y características de lo proyectado, y visados por sus respectivos colegios profesionales cuando este requisito sea exigible conforme a la legislación en vigor.
3. Cada proyecto, una vez aprobado y concedida la correspondiente licencia, quedará incorporado a ésta como condición material de la misma. En consecuencia, deberá someterse a autorización municipal previa toda alteración durante el curso de las obras de proyecto objeto de la licencia, salvo las meras especificaciones constructivas o desarrollos interpretativos del mismo que no estuvieran contenidos en el proyecto aprobado o fijados en las condiciones particulares de la licencia.
4. Presentada una solicitud de licencia de obras o permiso de inicio de obras subsiguientes, los posibles reparos técnicos o de otra clase que susciten los proyectos y la restante documentación y que se entiendan subsanables, deberán ser comunicados al interesado de forma conjunta y en sólo acto.

JUNTA DE EXTREMAADURA  
CONSEJO REGULADOR DE OBRAS PÚBLICAS  
La Comisión de Urbanismo y Edificación del Ayuntamiento de Madroñera, en la sesión de

- 4 DIC 1997

El Sr. Miguel Madera Donoso, Secretario,

Fdo.: Miguel Madera Donoso.



Artículo 28.- Proyecto de urbanización

1. Los proyectos de urbanización tienen por objeto la definición técnica precisa para la realización de las obras de acondicionamiento urbanístico del suelo, en ejecución de lo determinado por el planeamiento urbanístico.
2. Son proyectos generales de urbanización los que tienen por objeto el acondicionamiento, en una o varias fases, de un sector, unidad de ejecución, así como cualquier otra operación urbanizadora integrada que comprenda las obras señaladas en el apartado anterior.
3. Los restantes proyectos de urbanización se considerarán proyectos parciales o proyectos de obras ordinarias, según lo previsto en el artículo 67.3 del RPU y se denominarán por su objeto u objetos específicos.

Artículo 29.- Condiciones y Normas de Urbanización

- Se refieren a las condiciones mínimas que han de reunir los servicios de acceso rodado, abastecimiento de agua, saneamiento, suministro de energía eléctrica, alumbrado público, jardinería y otros servicios que puedan existir (vertederos, teléfonos, etc.).

Artículo 30.- Condiciones de los servicios de acceso rodado y pavimentación de calles

1. El tipo de pavimentación y firme, rígido o flexible, será el adecuado al tipo de tránsito (velocidad y tonelaje).
2. En los cascos con carácter histórico-artístico se emplearán sólo los pavimentos tradicionales (enlosados, empedrados, etc.)
3. Las dimensiones mínimas de las vías de accesos en los ensanches o polígonos de nueva construcción serán los siguientes: calzada mínima de 6,00 m. en las zonas residenciales y de 7,20 m. en las industriales.
4. Las aceras mínimas pavimentadas a cada lado de las calzadas serán de 1,00 m.
5. Si se disponen aparcamientos laterales a las calzadas, el ancho mínimo será de 1,80 m. en los aparcamientos en línea y de 4,50 m. en los aparcamientos en batería.



6. El radio mínimo del trazado en cualquier circunstancia será de 12,00 m.

Artículo 31.- Condiciones de los servicios de evacuación de aguas residuales

1. Se exigirá una red de alcantarillado unitario o separativo en función de las características del terreno y de la ordenación.
2. El caudal a tener en cuenta para el cálculo del saneamiento será el mismo que el de la dotación de agua, además del previsto para riego y otros usos.
3. Las aguas residuales verterán a colectores de uso público para su posterior tratamiento en las depuradoras municipales.
4. Será obligatoria la acometida a las redes generales de saneamiento de todas aquellas edificaciones distantes de las mismas hasta un máximo de 100 m.
5. En general, no se admitirá el uso de fosas sépticas salvo en los casos definidos en el Artículo 136 para Suelo Urbanizable y en el Artículo 16 para Suelo No Urbanizable (Texto refundido de la Ley del Suelo).
6. Los proyectos de redes cumplirán las siguientes condiciones mínimas:

JUNTA DE EXTREMADURA

CONSEJO REGULADOR DE LA INGENIERIA DE ENFERMERIA

La Comisión de Enjuicio de la Junta de Extremadura de la Orden del 10 de Mayo de 1988, en la sesión de 10 de Mayo de 1988.

- Velocidad del agua a sección llena: 0,5 a 3 m/sg.
- Cámaras de descarga automática en cabeceras.
- Pozos de registro visitables en cambios de dirección y rasante. En alineaciones rectas no estarán separados más de 50 m.
- Todas las conducciones serán subterráneas y seguirán el trazado de la red viaria y espacios libres de uso público.

Handwritten signature and scribbles.

Edo. M. de Madrazo

Artículo 32.- Condiciones de suministro de energía eléctrica

1. Para el cálculo de las redes de baja tensión se tendrá en cuenta el Reglamento Electrotécnico de Baja Tensión vigente, con las dotaciones mínimas fijadas en la Instrucción MIBT 010 según el grado de electrificación de las viviendas.



2. Las redes de distribución de energía eléctrica serán subterráneas.
3. Los centros de transformación se emplazarán en terrenos de propiedad privada y su aspecto exterior armonizará con el carácter y edificación de la zona en que se enclave sin invadir terrenos de uso público.

Artículo 33.- Condiciones de la red

**JUNTA DE EXTREMADURA**  
CONSEJO REGULADOR DE ENERGÍA ELÉCTRICA DE EXTREMADURA  
INTE. Cumplirán lo establecido en el Reglamento Electrotécnico vigente.

La Comisión de Ordenación y Organización del Territorio y Urbanismo de la Junta de Extremadura, en la sesión de 4 de Diciembre de 1997, aprobó el presente documento en la sesión de 4 de Diciembre de 1997.

2. Las redes serán subterráneas.
3. El nivel de iluminación de las vías se fijará de acuerdo con la importancia de su tráfico. A estos efectos, la iluminación mínima (a 1,50 m. del pavimento) será:

- En vías principales ..... 10 lux
- En vías secundarias ..... 5 lux

Fdo.: Miguel Madera Donoso.

Artículo 34.- Condiciones de jardinería

El tratamiento de los espacios libres dependerá de su carácter público o privado o de su función, siendo obligada la plantación de árboles de sombra a lo largo de las vías principales, estacionamientos en superficie, senderos peatonales y plazas públicas.

Artículo 35.- Condiciones del tratamiento de los residuos sólidos

- Para el cálculo de su volumen se tomará como promedio aproximado la cantidad de 0,500 Kg. por habitante y día, equivalente a un volumen de un litro.

Artículo 36.- Proyectos de edificación

- Los proyectos de edificación son todos aquellos relativos a las obras que pueden efectuarse con relación a la edificación en general y pueden ser:
  - a) Proyectos de obras en los edificios.
  - b) Proyecto de obras de demolición.
  - c) Proyecto de obras de nueva edificación.



Artículo 37.- Proyectos de obras en los edificios

- Son aquellas que se efectúan en el interior del edificio o en sus fachadas exteriores, sin alterar la posición de los planos de fachada y cubierta que definen el volumen de la edificación, excepto la salvedad indicada para obras de reestructuración. Según afecten al conjunto del edificio, o a alguno de los locales que lo integran, tienen carácter total o parcial.

Artículo 38.- Proyecto de demolición

- Según supongan o no la total desaparición de lo edificado, se considerarán:
  - a) Demolición total
  - b) Demolición parcial


Artículo 39.- Proyecto de obras de Nueva Edificación

- Comprende los tipos siguientes:
  - a) Obras de reconstrucción: Tienen por objeto la reposición mediante nueva construcción, de un edificio preexistente en el mismo lugar, total o parcialmente desaparecido, reproduciendo sus características morfológicas.
  - b) Obras de sustitución: Son aquellas por las que se derriba una edificación existente o parte de ella, y en su lugar se erige nueva construcción.
  - c) Obras de nueva planta: Son las de nueva construcción sobre solares vacantes.
  - d) Obras de ampliación: Son las que incrementan el volumen construido o la ocupación en planta de edificaciones existentes.

Artículo 40.- Proyectos de otras Actuaciones Urbanísticas.  
Definición y clases

1. A los efectos de estas Normas, se entienden por otras actuaciones urbanísticas aquellas construcciones, ocupaciones, actos y forma de afectación del suelo, del vuelo o del subsuelo que no estén incluidas en las secciones anteriores o que se acometan con independencia de los proyectos que en ellas se contemplan.

JUNTA DE EXTREMADURA  
CONSEJO REGULADOR DEL MEDIO AMBIENTE,  
CULTURA Y TURISMO  
La Comisión de Ordenación y Ordenación de  
los Territorios, acordó aprobar  
el presente documento, en la  
sesión de  
4 DIC 1997  
El  
y  
Territorio,  
Fdo.: Miguel Madera Donoso.



2. Estas actuaciones urbanísticas se integran en los siguientes subgrupos:

A) Obras civiles singulares: entendiéndose por tales las de construcción o instalación de piezas de arquitectura o ingeniería civil, o de esculturas ornamentales, puentes, pasarelas, muros, monumentos, fuentes y otros elementos urbanos similares, siempre que no formen parte de proyectos de urbanización o de edificación.

B) Actuaciones estables: cuando su instalación haya de tener carácter permanente o duración indeterminada. Comprende este subgrupo, a título enunciativo, los conceptos siguientes:

a) La tala de árboles y la plantación de masas arbóreas.

b) Movimientos de tierra no vinculados a obras de urbanización o edificación, incluidas la construcción de piscinas y la apertura de pozos.

c) El acondicionamiento de espacios libres de parcela, y la ejecución de vados de acceso de vehículos.

d) Nuevos cerramientos exteriores de terrenos o modificación de los existentes.

e) Implantación fija de casas prefabricadas o desmontables y similares.

JUNTA DE EXTREMADURA

CONSEJO DE GOBIERNO

La Comisión de Urbanismo y Ordenación del Territorio de Extremadura, para aprobar definitivamente este urbanismo, en la sesión de

4 DIC 1997

El C. de Urbanismo y Ordenación del Territorio,

Fdo.: Miguel Madera Donoso.

f) Instalaciones ligeras de carácter fijo propias de los servicios públicos o actividades mercantiles en la vía pública, tales como cabinas, quioscos, puntos de parada de transporte, postes, etc.

g) Recintos y otras instalaciones fijas propias de actividades al aire libre recreativas, deportivas, de acampada, etc., sin perjuicio de los proyectos complementarios de edificación o urbanización que, en su caso, requieran.

h) Soportes publicitarios exteriores, incluidos todos los que no estén en locales cerrados.

i) Instalaciones exteriores de las actividades extractivas o de servicios, no incorporadas a proyectos de edificación.

j) Vertederos de residuos o escombros.



k) Instalaciones de depósito o almacenamiento al aire libre, incluidos los depósitos de agua y de combustibles líquidos y gaseosos y los parques de combustibles sólidos, de materiales y maquinaria.

**JUNTA DE EXTREMADURA**

CONSEJO DE GOBIERNO  
 DELEGACIÓN TERRITORIAL  
 DE BADAJOZ

La Comisión de Urbanismo y Ordenación del Territorio de Badajoz, en su sesión de 14 de Mayo de 1987, aprobó el presente documento, en la sesión de 14 de Mayo de 1987.


El Sr. Miguel Madem Donoso  
 Fdo.: Miguel Madem Donoso

l) Instalaciones o construcciones subterráneas de cualquier clase, no comprendidas en proyectos de urbanización o de edificación.

m) Usos o instalaciones que afecten al vuelo de las construcciones, del viario o de los espacios libres, tales como tendidos aéreos de cables y conducciones, antenas u otros montajes sobre los edificios ajenos al servicio normal de éstos y no previstos en sus proyectos originarios.

n) Actuaciones provisionales entendiéndose por tales las que se acometan o establezcan por tiempo limitado, y particularmente las siguientes:

- a) Vallados de obras y solares.
- b) sondeos de terrenos.
- c) Apertura de zanjas y calas.
- d) Instalación de maquinaria, andamiaje y aperos
- e) Ocupación de terrenos por feriales, espectáculos u otros actos comunitarios al aire libre.



Artículo 41.- Proyecto de Actividades y de Instalaciones.  
Definición y clase

1. Se entienden por proyectos de actividades y de instalaciones aquellos documentos técnicos que tienen por objeto definir, en su totalidad o parcialmente, los elementos mecánicos, la maquinaria o las instalaciones que precisan existir en un local para el desarrollo de una actividad determinada.
2. Los proyectos de actividades e instalaciones comprenden las siguientes clases.





- a) Proyectos de instalaciones de actividades: Son aquellos que definen los complementos mecánicos o las instalaciones que se pretende instalar en un local o edificio con carácter previo a su construcción o adecuación y, en todo caso, con anterioridad al inicio de una actividad que se pretende implantar.
- b) Proyectos de mejora de la instalación: Son aquellos que definen la nueva implantación, mejora o modificación de instalaciones, máquinas o elementos análogos, en edificios o locales destinados a actividades que se encuentran en funcionamiento.

**JUNTA DE EXTREMADURA**  
**CONSEJERIA DE MEDIO AMBIENTE,**  
**URBANISMO Y TURISMO**

La Comisión de Urbanismo y Ordenación del Territorio de Extremadura, en su 10.º Pleno del 10 de Septiembre de 1997, aprobó en la sesión de

- 4 DICIEMBRE 1997

El D.º   
y Ordenación del Territorio

Fdo.: Miguel Madera Damosa



**JUNTA DE EXTREMADURA**  
**CONSEJERIA DE MEDIO AMBIENTE,**  
**URBANISMO Y TURISMO**

La Comisión de Urbanismo y Ordenación del  
Territorio de Extremadura, para proceder  
definitivamente a este documento, es la  
sección de

- 4 DIC 1987

El Director de Urbanismo  
y Ordenación del Territorio,

Fdo: Miguel Madroñera Benito

TITULO III: REGULACION DE LAS CONDICIONES  
GENERALES DEL REGIMEN DEL SUELO



TITULO III: REGULACION DE LAS CONDICIONES GENERALES DEL REGIMEN DEL SUELO

CAPITULO PRIMERO: ESTRUCTURACION DEL TERRITORIO

Artículo 42.- La estructura orgánica del territorio

- El territorio del municipio se estructura por medio de la clasificación del suelo, la definición de los sistemas generales y locales de espacios libres y equipamientos colectivos y por la división del suelo en zonas según sus calificaciones urbanísticas.

Artículo 43.- División del suelo en razón de su aptitud urbanística

Por su distinta posición y funcionalidad en la estructura general y orgánica del territorio las Normas Subsidiarias dividen el suelo de la totalidad del Municipio con arreglo a los siguientes criterios:

1. Clasificación del suelo:

Constituye la división básica del suelo a efectos urbanísticos y determina los regímenes específicos de aprovechamiento y gestión. Según la realidad consolidada y el destino previsto por las Normas para las distingás áreas, se distinguen:

- a) El suelo no urbanizable es aquel que las Normas mantiene ajeno a cualquier destino urbano, confirmando su valor agropecuario y natural, así como cualquier otro tipo de valor destacable en él existente.


En el suelo no urbanizable las Normas establecen las medidas de protección, los usos compatibles, las condiciones de edificación rural y las condiciones de formación de núcleo de población.

- b) El suelo Apto para la urbanización está caracterizado por estar destinado por las Normas a ser soporte del crecimiento urbano previsto.

En el suelo Apto para la urbanización se establecen las condiciones de desarrollo de los sectores así calificados mediante la realización de los correspondientes Planes Parciales.

JUNTA DE EXTREMADURA  
CONSEJO DE GOBIERNO  
MADERA (CÁ CERES)  
La Presidencia del Consejo de Gobierno de la Junta de Extremadura, en sesión de 4 de mayo de 2007, aprobó el presente documento, en la sesión de 4 de mayo de 2007.

Fdo.: Miguel Madera Donoso.



- c) El suelo urbano comprende las áreas históricamente ocupadas por el desenvolvimiento de la ciudad a la entrada en vigor de las Normas y aquellas otras que, por la ejecución de éstas lleguen a adquirir tal condición en el futuro.

En el suelo Urbano las Normas precisan su ordenación de forma detallada.

2. Los sistemas como elementos de la estructura

- a) Para la configuración e interpretación de las determinaciones espaciales de las Normas se asignan por éstas ciertas proporciones de suelo para dar lugar a los sistemas orgánicos del territorio.
- b) Estos suelos, ordenados en sistema, presentan un grado especial de interés colectivo y son determinantes para asegurar el desarrollo, funcionamiento y capacidad del cambio urbano.

JUNTA DE EXTREMADURA  
COMISIÓN DE ORDENAMIENTO,  
URBANISMO Y TURISMO

La Comisión de Ordenamiento,  
Urbanismo y Turismo, en la  
sesión de...

Las Normas aseguran la ordenación escalonada y flexible del territorio por medio de la consideración de sistemas generales y sistemas locales.

4. La división del suelo en zonas

El mismo y...

Edo.: Miguel Madrida Donoso

- a) A los efectos de orientar el proceso de desarrollo de los distintos suelos, las Normas asignan a todos los suelos no adscritos a sistemas una calificación urbanística según zonas.
- b) En dichas zonas, los particulares, dentro de los límites que se establecen, cumpliendo los deberes establecidos por la Ley del Suelo y, en especial, por estas Normas, llevarán a cabo el ejercicio de las facultades dominicales, la urbanización y la edificación, sin perjuicio de qué razones de interés general demanden o aconsejen una actuación pública.

CAPITULO SEGUNDO: LOS SISTEMAS GENERALES Y LOCALES

Artículo 44.- Definición

- A efectos de estructurar el territorio en el ámbito de las Normas subsidiarias, se distinguen dos clases de sistemas:



- a) Sistemas generales básicos.
- b) Sistemas locales complementarios.

Artículo 45.- Sistemas generales

1. Son sistemas generales aquellos que aseguran el funcionamiento urbanístico del ámbito de las Normas de forma integrada, permitiendo las necesarias interrelaciones entre áreas y funciones, prestando, en definitiva, servicios de interés general para todo el conjunto ordenado.
2. Los sistemas generales se clasifican en:
  - a) Sistema general viario.

Artículo 46.- Sistemas locales

1. Los sistemas locales son aquellos que, prolongando las prestaciones y dotaciones de los elementos que componen los sistemas generales, proporcionan los servicios directos a cada una de las áreas del suelo municipal, respondiendo a las necesidades concretas de cada una de ellas.
2. Los sistemas locales se clasifican en:
  - a) Sistema local viario.
  - b) Sistema local de espacios libres.
  - c) Sistema local de equipamientos.

JUNIA D  
CONSE  
La Comisión de Urbanismo y Ordenación del Territorio de Extremadura ha acordado definitivamente este Decreto, en la sesión de  
4 de Mayo de 1987  
El Director General de Urbanismo y Ordenación del Territorio,

Artículo 47.- El sistema general viario: Definición

- Comprende los terrenos e infraestructuras **Fdo.: Miguel Madera Donoso.** destinados a la comunicación y transporte de personas y mercancías que permiten las relaciones en el interior del municipio y de éste con el exterior.

Artículo 48.- Clasificación

- El sistema general viario del término municipal está formado por:
  - a) Las carreteras comarcales.



- b) Las carreteras locales y de acceso a núcleos rurales

Artículo 49.- Condiciones del sistema general viario

1. La red interurbana definida en el artículo anterior regirá su funcionamiento, régimen y control de acuerdo con la Ley y Reglamento de Carreteras, así como por las disposiciones complementarias que dicte la Junta de Extremadura.
2. Todas las carreteras de la red interurbana deberán tener sus calzadas pavimentadas y dotadas de la señalización horizontal y vertical necesaria.
3. En el exterior del perímetro urbano definido por las Normas, la línea de edificación vendrá definida por el Reglamento de Carreteras y las disposiciones complementarias de la Junta de Extremadura.

JUNTA DE EXTREMADURA

CONSEJO DE GOBIERNO

La Presidencia de la Junta de Extremadura

T. 1.º

de

sesión

4. En el interior del perímetro de suelo urbano definido por las Normas, la situación de la línea de edificación vendrá definida por cualquiera de las dos determinaciones siguientes:

a) Las alineaciones de las Normas, en los lugares que éste o sus previstos instrumentos de desarrollo lo determinen.

b) A una distancia mínima de 5 m. medida horizontalmente desde la arista exterior de la calzada.

4. DIC. 1987  
El  
Fdo: Miguel Madero Donoso

Artículo 50.- El sistema local viario: Definición

Es aquel que garantiza el funcionamiento del área en que se encuentra y su conexión con el sistema general viario.

Comprende todo el viario intraurbano local.

Artículo 51.- Condiciones de las vías del sistema local viario

1. Su funcionamiento, régimen y control estará regido por la normativa de estas Normas y todas las disposiciones específicas sobre ellas elaboradas por el Ayuntamiento.



2. La construcción, reparación y mejora de la red local, así como la realización de obras que afectan a la misma, estarán reguladas por las Normas específicas de los Organismos de la Administración Local.
3. En el interior del perímetro de suelo urbano de los núcleos urbanos, el conjunto de la red deberá estar pavimentado y dotado de aceras y drenajes.
4. Las vías del sistema local de nueva construcción tendrán un ancho mínimo de calzada de 6 m.

5. En el exterior del perímetro urbano definido por las Normas, la disposición de la línea de edificación respecto a la calzada estará determinada por:

- a) Las alineaciones de las Normas, en los lugares que éstas o sus previstos instrumentos de desarrollo lo señalen.
- b) A una distancia mínima de 3 m. medida horizontalmente desde la arista exterior de la calzada.

JUNTA DE EXTREMADURA



Fdo.: Miguel Madera Donoso

Artículo 52.- Los sistemas locales de espacios libres: Definición

1. Son los espacios destinados a garantizar la salubridad, reposo y esparcimiento de la población, a proteger zonas o establecimientos que lo requieran y a conseguir la mejor composición estética del área en que se encuentren.
2. Su localización en el suelo urbano es la señalada en los Planos de Ordenación correspondientes.
3. Los espacios libres del sistema local deberán estar convenientemente urbanizados, con sus correspondientes caminos, rampas, escaleras, encintado y acondicionamiento vegetal. Se instalarán los elementos adecuados de amueblamiento usual en las zonas verdes, tales como bancos, luces, juegos, etc.

Artículo 53.- Condiciones del sistema local de espacios libres

1. Lo componen dos tipos de espacios:
  - a) Zonas verdes de expansión y recreo.
  - b) Espacios libres no edificables de separación de funciones urbanas, protección de vías y protección de márgenes de cauces.



2. En los espacios libres de uso público de la clase a) definida en el anterior párrafo regirán las siguientes condiciones:

a) La ocupación por la edificación no podrá superar en ningún caso el 10% de la superficie de cada una de las zonas.

**JUNTA DE EXTREMADURA**  
CONSEJO DE GOBIERNO  
DEPARTAMENTO DE TURISMO

b) En ningún caso la edificación perjudicará ni limitará el disfrute del parque, ni la calidad de la jardinería, ni las vistas.

La Comisión de Urbanismo y Ordenación del Territorio de Extremadura aprueba este documento, en la sesión de...

Los cerramientos, cuando sean necesarios, no superarán la altura de 0,50 m., con materiales opacos. Se podrá rebasar dicha altura con setos vegetales u otro tipo de cerramiento diáfano.

- 4 DIC 1997

El **Comisario** de Urbanismo y Ordenación del Territorio,

d) El uso principal será siempre el de zona verde, parque o jardín.

3. En los espacios libres de uso público de la clase b) definida en el párrafo 1. no se podrá realizar ningún tipo de edificación. El Ayuntamiento, mediante plantación de las especies adecuadas, velará por el cumplimiento de la misión específica asignada a estos espacios.

Fdo: Miguel Madera Donoso.

Artículo 54.- Sistema local de equipamientos colectivos: Definición


- Comprende los suelos y las instalaciones destinadas a usos públicos colectivos al servicio de interés comunitario y social, para fines educativos, sanitarios, asistenciales, deportivos, de la Administración Pública, para el abastecimiento y otros análogos, al servicio del ámbito para el que se dispongan.

Artículo 55.- Condiciones de los equipamientos colectivos

1. En las zonas de casco urbano consolidado, la edificación destinada a equipamientos podrá ocupar la totalidad de la parcela. En el resto del suelo urbano, los edificios de equipamientos no ocuparán más de un 60% de la superficie de la parcela y serán exentos.

2. La altura máxima será la aplicable en cada situación, de acuerdo con lo especificado en estas Normas. En ningún caso se sobrepasará una altura máxima de 9 m.






3. En los Planos de Ordenación se señalarán los usos permitidos. Cuando un equipamiento o dotación de dominio público o privado cayera en desuso o fuese innecesario, se destinará a otro tipo de equipamiento de entre los que las Normas considere dentro de su clase.
4. En los edificios de equipamiento se permitirá la instalación de una vivienda cuando sea necesario para guarda y conservación del equipamiento.
5. En todo caso, las actuaciones correspondientes a los usos y volumen de los distintos equipamientos estarán sujetas, además de a lo precisado en estas Normas, a las disposiciones vigentes o que en el futuro se adopten para cada uno de ellos, así como a las disposiciones que el Ayuntamiento acuerde dictar dentro de su esfera de competencias.
6. Los equipamientos satisfarán las condiciones estéticas que sean de aplicación en cada una de las zonas de normativa dentro de cuyo perímetro se encuentren situados.
7. La edificabilidad máxima no excederá de la existente para otros usos en la zona donde se encuentra.

**COMUNIDAD DE EXTREMADURA**  
**CONSEJERIA DE MEDIO AMBIENTE,**  
**URBANISMO Y TURISMO**

El Consejo de Urbanismo y Ordenación del Territorio de Extremadura, acordó aprobar este documento, en la sesión de

4 DE DICIEMBRE DE 1987  
RELD. Consejo de Urbanismo y Ordenación del Territorio

Edo. Miguel Madera Donoso



JUNTA DE EXTREMADURA  
CONSEJERIA DE GOBIERNO,  
URBANISMO Y TURISMO

La Comisión de Urbanismo y Ordenación del  
Territorio de Extremadura, aprobando  
definitivamente este documento, en la  
sesión de

- 4 DIC 1997

El Director General de Urbanismo  
y Ordenación del Territorio,

Fdo: Miguel Madera Donoso.



TITULO IV: REGIMEN JURIDICO DEL SUELO

## TITULO IV: REGIMEN JURIDICO DEL SUELO



### CAPITULO PRIMERO: REGIMEN DEL SUELO URBANO

#### Artículo 56.- Definición y delimitación

1. Constituyen el suelo urbano los terrenos que las Normas subsidiarias, de acuerdo con la legislación urbanística aplicable, incluye en esta clase por encontrarse en alguno de estos supuestos:

a) Por contar con acceso rodado, abastecimiento de agua, evacuación de aguas residuales y suministro de energía eléctrica, teniendo estos servicios características adecuadas para servir a la edificación que sobre ellos se haya de construir o en su caso mantener, en concordancia con las condiciones de ordenación establecidas en las Normas.

b) Por estar dotado de alguno de los servicios anteriores y formar parte de ámbitos de actuación que, siendo compatibles con el modelo de utilización del suelo previsto por las Normas están consolidados con edificaciones al menos en dos terceras partes de su superficie.

2. La delimitación del suelo urbano se contiene en el Plano de Ordenación.

3. Como consecuencia de las actuaciones establecidas por las Normas subsidiarias, se incluyen en este tipo de suelo aquellos terrenos que lleguen a disponer de las condiciones previstas en el artículo 10 de la Ley del Suelo en virtud de los Convenios Urbanísticos suscritos entre los particulares y el Ayuntamiento.

#### Artículo 57.- Contenido

1. En los Planos de Ordenación se señalan y delimitan aquellas unidades de ejecución y ámbitos de planeamiento del suelo urbano en las que Las Normas exigen el ulterior desarrollo o complemento de sus determinaciones mediante la formulación de Planes Especiales de Reforma Interior, Estudios de Detalle, o Proyectos de Urbanización o de Obras, documentos de planeamiento que responderán a los objetivos específicos fijados en estas Normas. El régimen urbanístico de esas unidades es el común al suelo urbano que se regula en las presentes Normas.



2. En el resto del suelo urbano, las Normas contienen la asignación de usos pormenorizados, así como la reglamentación detallada del uso y volumen de terrenos y construcciones y demás determinaciones que a tal fin señala la legislación urbanística.

#### Artículo 58.- Facultades y Derechos de los Propietarios del Suelo Urbano

1. Los propietarios de terrenos incluidos en suelo urbano podrán ejercer las facultades relativas al uso del suelo y en especial a su urbanización y edificación en la forma y con las limitaciones que las presentes Normas subsidiarias establecen, con arreglo a la legislación urbanística.

2. También, en ejercicio de tales facultades, los propietarios de suelo urbano tendrán derecho al mantenimiento de las edificaciones y usos existentes en sus parcelas, sin menoscabo, en todo caso, de los deberes y limitaciones a que con carácter general queda afecto tal derecho.

JUNTA DE EXTREMADURA

CONSEJO REGULADOR DEL SUELO URBANO

La Comisión de Urbanismo y Ordenación del Territorio de la Junta de Extremadura, en su sesión de

3. Los propietarios del suelo urbano en cuyos terrenos no puedan materializarse aprovechamientos lucrativos por determinación de las Normas Subsidiarias o de sus instrumentos de desarrollo, serán compensados en función del aprovechamiento no materializable, de acuerdo a lo previsto en estas Normas.

- 4 DIO 1987

El

Fdo.: Miguel Madera Donoso.

4. En todo caso, los propietarios de suelo tendrán derecho al equitativo reparto de los beneficios y cargas del planeamiento, mediante los procedimientos de distribución que la Ley y, en su virtud, estas Normas establecen.

5. No obstante, las facultades de contenido urbanístico susceptibles de adquisición se irán incorporando gradualmente, en correspondencia con el proceso de ejecución del planeamiento conforme a los requisitos y plazos que este define.

#### Artículo 59.- Deberes y Cargas de los Propietarios en Suelo Urbano

- Los propietarios de terrenos y construcciones incluidos en el suelo urbano están obligados al cumplimiento de los siguientes deberes:
  - a) Ceder los terrenos destinados a dotaciones públicas.



- b) Costear y, en su caso, ejecutar la urbanización en los plazos previstos y conservar la conforme a lo establecido en las presentes Normas subsidiarias.
- c) Consolidar la licencia de edificación, previo el cumplimiento de los deberes urbanísticos, en los plazos establecidos.
- d) Edificar los solares en los plazos previstos en la preceptiva licencia.
- e) Destinarlos efectivamente al uso en cada caso establecido por estas Normas Subsidiarias, manteniéndolo en las debidas condiciones de seguridad, salubridad y ornato público.
- f) Igualmente quedarán sujetos al cumplimiento de las normas sobre protección del medio ambiente y patrimonio arquitectónico y rehabilitación urbana.
- g) Costear las obras necesarias realizadas de conformidad con lo dispuesto en los dos apartados anteriores.

Artículo 60.- Condiciones generales previas para la edificación.

1. El suelo urbano, además de las limitaciones que imponen las Normas y el planeamiento que las desarrolle, no podrá ser edificado hasta que no se dé cumplimiento a las siguientes condiciones:

- a) Que esté aprobado definitivamente el proyecto de urbanización o de obras, si uno u otro fueren necesarios para la dotación de servicios urbanísticos.
- b) Que esté totalmente ejecutada la urbanización del terreno, salvo que se autorice por la Administración y se asegure por la propiedad la ejecución simultánea de la urbanización y de la edificación mediante las condiciones y garantías que se establecen el artículo siguiente.
- c) Que se hayan cumplimentado previamente los trámites necesarios, conforme a estas Normas, del sistema de actuación correspondiente, en especial para aquellas parcelas incluidas en unidades de ejecución, que el acto de aprobación del proyecto de reparcelación o compensación haya sido con firmeza, en vía judicial o administrativa, y que estén formalizadas la totalidad de las cesiones

JUNTA DE EXTREMADURA  
CONSEJO REGULADOR DE URBANISMO,  
BARRIOS Y TORREDO

1.º Comisión de Urbanismo y Edificación del  
7.º Ayuntamiento de Madera, en el  
del 1.º de mayo de 1997, en la  
sesión de

4 DIC 1997

El  
y el

Fdo.: Miguel Madera Donoso.



obligatorias de terrenos, libres de cargas gravámenes y ocupantes de la correspondiente unidad de ejecución.

2. No obstante, podrá ser autorizada la edificación de aquellos suelos en los que, además de haberse dado cumplimiento a las condiciones de los apartados b) y c) del párrafo anterior, se garantice suficientemente las cesiones obligatorias que correspondan a tales sujetos.

**JUNTA DE EXTREMADURA**

CONSEJO DE EXTREMADURA  
Presidencia de la Junta de Extremadura

La Comisión de Urbanismo y Ordenación del Territorio de la Junta de Extremadura, en virtud de las facultades que le confiere el artículo 104 del Estatuto de Autonomía para Extremadura, ha acordado lo siguiente:

4 de Mayo 1997

3. Las fincas situadas en suelo urbano que, por estar parcialmente afectadas por las cesiones de terrenos obligatorias y gratuitas, que asuman dentro de sus propios límites la carga que les correspondería con arreglo al presente Plan y no se encuentren en unidades de ejecución para el cumplimiento de los requisitos que se expresan en este artículo, podrán ser edificadas.

El presente Decreto se publica en el Boletín Oficial de Extremadura.

Fdo.: Miguel Madera Donoso

4. En suelo urbano cuando no se actúe a través de unidad de ejecución, podrá ser edificado si el proyecto presentado para la obtención de licencia de edificación fuera conforme con la ordenación urbanística correspondiente y el solicitante dispusiera del aprovechamiento urbanístico preciso de conformidad con las presentes Normas Subsidiarias.

**CAPITULO SEGUNDO: REGIMEN DEL SUELO APTO PARA LA URBANIZACION**

**Artículo 61.- Definición y delimitación**



1. En el suelo apto para la urbanización se incluyen los nuevos asentamientos de población y actividades productivas, vinculándolos al establecimiento de aquellos sistemas generales o elementos de los mismos, que son necesarios para el desarrollo de las previsiones de las Normas Subsidiarias en esta categoría de suelo.
2. Este tipo de suelo está delimitado en los Planos de Ordenación, dividido en sectores.

**Artículo 62.- Desarrollo del suelo apto para la urbanización**

1. El suelo apto para la urbanización se desarrollará mediante los Planes Parciales correspondientes a los sectores indicados.
2. Los Planes Parciales se redactarán con arreglo a lo dispuesto en el Título II de estas Normas y al contenido del presente Título.



JUNTA DE EXTREMADURA

CONSEJO DE GOBIERNO DE LA JUNTA DE EXTREMADURA

Le Comisionado de Urbanismo de esta Junta de Extremadura, en virtud de lo dispuesto en el artículo 132 del Reglamento de Urbanismo, en la sesión de fecha...

Los Planes Parciales deberán referirse a unidades de ejecución apto para la urbanización, pudiendo integrar a los elementos de sistemas generales interiores el mismo. también podrán integrar elementos de sistemas generales exteriores al sector cuando a juicio de la Administración Municipal concurren circunstancias urbanísticas, vinculadas al propio desarrollo de unidades de ejecución, que hagan aconsejable su ordenación conjunta y se trate de elementos contiguos al sector.

4 DIC 1997

El Sr. Comisionado de Urbanismo y Movilidad Urbana, Sr. Miguel Madera Donoso,

Fdo.: Miguel Madera Donoso.

4. Los Planes Parciales cumplirán en las diferentes unidades de ejecución las determinaciones y condiciones que para su desarrollo particular se expresan en las fichas correspondientes a cada uno de ellos.

Artículo 63.- Facultades y derechos de los propietarios en suelo apto para la urbanización

1. Las facultades del derecho de propiedad en el suelo apto para la urbanización, se ejercerán dentro de los límites y con el cumplimiento de los deberes y obligaciones establecidas en la legislación urbanística estable y en las presentes Normas.
2. Los propietarios de suelo apto para la urbanización tendrán derecho al ochenta y cinco por ciento (85%) del aprovechamiento tipo, si bien tal derecho queda condicionado, con todas las consecuencias, al efectivo cumplimiento, dentro de los plazos establecidos en el programa, de las obligaciones y cargas que se imponen al propietario.

Artículo 64.- Obligaciones y cargas de los propietarios en suelo apto para la urbanización

Los propietarios de terrenos situados en suelo apto para la urbanización están obligados a:

1. Ceder gratuitamente al Ayuntamiento:
  - a) La superficie total urbanizada de los viales, parques y jardines públicos, de las zonas deportivas, de recreo y expansión, de los centros docentes, de los servicios de interés público y social y de los terrenos precisos para la instalación y funcionamiento de los restantes servicios públicos necesarios.





- b) El quince por ciento (15%) del aprovechamiento de tipo del área en que se encuentran los terrenos.
- 2. Costear la urbanización en los términos señalados por la legislación urbanística aplicable.
- 3. Conservar y mantener en buen funcionamiento la urbanización ejecutada hasta su recepción provisional por el Ayuntamiento.
- 4. Solicitar la licencia de edificación, previo el cumplimiento de los deberes de cesión, equidistribución y urbanización, en los plazos establecidos.
- 5. Edificar los solares dentro de los plazos que fije el Plan Parcial o, en su defecto, en los plazos fijados en la legislación urbanística aplicable.

Artículo 65.- Actuaciones en suelo apto para la urbanización, previos al desarrollo de los sectores

1. Los sectores de suelo apto para la urbanización no podrán edificarse hasta tanto:

JUNTA DE EXTREMADURA

COMISIÓN TERRITORIAL DE EXTREMADURA


La Comisión Territorial de Extremadura, en la sesión de...

- a) No se hayan aprobado definitivamente los Planes Parciales.
- b) No se hayan cumplido los trámites del sistema de actuación que corresponda.
- c) No estén ejecutadas las obras de urbanización.
- d) No se hayan formalizado las cesiones obligatorias de suelo.

- 4 DIC 1997

El Presidente de la Comisión Territorial de Extremadura,

Fdo.: Miguel Madera Donoso.



- 2. En tanto no se cumplan los requisitos señalados en el número anterior, en el suelo apto para la urbanización, no se podrá edificar ni llevar a cabo obras e instalaciones que no sean las correspondientes a la infraestructura general del territorio o a los intereses generales del desarrollo urbano. Igualmente, y cuando no hayan de dificultar la ejecución del planeamiento, podrán autorizarse las construcciones provisionales a que se refiere el artículo 136 de la L.S. con las garantías que el mismo prevé en orden a su demolición.
- 3. No se podrá efectuar ninguna parcelación urbanística en el suelo Apto para la Urbanización sin la previa aprobación del Plan Parcial correspondiente al sector donde se encuentren los terrenos.



## CAPITULO III: REGIMEN DEL SUELO NO URBANIZABLE

Artículo 66.- Definición y delimitación

1. Constituyen el Suelo no Urbanizable los terrenos que, en función de sus valores de orden agrícola, forestal, paisajístico, ecológico o de otra naturaleza o por razón del modelo territorial elegido, las Normas Subsidiarias clasifica dentro de esta categoría, al objeto de evitar el proceso de urbanización del mismo, preservar sus características naturales y/o su riqueza productiva.
2. La delimitación del Suelo No Urbanizable es la grafiada en el Plano de ordenación de "Clasificación de Suelo" a escala 1/10.000.

Artículo 67.- Limitaciones


- El suelo no urbanizable estará sujeto a las determinaciones que prevén estas Normas Subsidiarias y a las limitaciones que con carácter general señala la legislación urbanística aplicable.

Artículo 68.- Régimen jurídico de la propiedad en suelo no urbanizable

1. Las facultades de utilización de uso urbanístico en el suelo no urbanizable, se ejercerán dentro de los límites y con el cumplimiento de los deberes establecidos en las presentes Normas, sin que sobre dicho suelo se reconozca contenido edificatorio distinto del que en cada categoría puede ser autorizado.
2. La aplicación de las Normas sobre esta clase de suelo no conferirá derecho a los propietarios de los terrenos a exigir indemnización, aún cuando en las mismas se requiere, para algunas zonas, la prohibición absoluta de construir.

Artículo 69.- Régimen del Suelo

1. No se podrán realizar otras construcciones que las destinadas a explotaciones agrícolas, forestales, ganaderas, cinegéticas o análogas que guarden relación con la naturaleza y destino de la finca y se ajusten, en su caso, a los planes y normas de los órganos competentes, así como las



construcciones e instalaciones vinculadas a la ejecución, entretenimiento y servicio de las obras públicas.

2. Sin embargo, podrán autorizarse edificaciones e instalaciones de utilidad pública o interés social que hayan de emplazarse en el medio rural, así como edificios aislados destinados a vivienda familiar en lugares en los que no exista posibilidad de formación de núcleo de población, y las construcciones e instalaciones que, siendo compatibles con el medio rural, tengan cualquiera de los objetos recogidos en el artículo 23 de la LSOTEX, autorizaciones que deberán tramitarse con arreglo a lo establecido en el artículo 26.1.1.2. de la LSOTEX.

Artículo 70.- Adaptación de las edificaciones al ambiente

- Las construcciones autorizables en esta categoría de suelo deberán adaptarse al ambiente en que estuvieran emplazadas, a fin de no alterar la armonía del paisaje o la perspectiva propia del mismo.


Artículo 71.- Parcelaciones Rústicas

- En el Suelo No Urbanizable sólo podrán realizarse parcelaciones rústicas. Dichas parcelaciones se ajustarán a lo dispuesto en la legislación agraria y, en cualquier caso, no podrán dar lugar a parcelas de dimensiones inferiores a la unidad mínima de cultivo (8,0 Has. para secano y 1,50 Has. para regadío).
- Cuando la división, segregación o parcelación plantee o precise de nuevos accesos a carreteras, precisarán del informe previo del organismo competente.

Artículo 72.- Parcelaciones Urbanísticas

1. Se considerará parcelación urbanística la división simultánea o sucesiva de terrenos en dos o más lotes cuando pueda dar lugar al establecimiento de una pluralidad de edificaciones residenciales que constituyan núcleo de población, tal como se describe en estas Normas, o industriales o comerciales, ya sean de asentamiento unitario o escalonado y diferido en el tiempo.
2. Con arreglo al artículo 16.2 de la L.S. se reputará ilegal toda parcelación urbanística en esta categoría de suelo.
3. Igualmente, se considerará que una parcelación tiene carácter urbanístico cuando presente al menos una de las siguientes manifestaciones:





- a) Tener una distribución, forma parcelaria o tipología edificatoria impropia para rústicos o en pugna con las parcelas tradicionales de parcelación para usos agropecuarios en la zona en que se encuentre.
- b) Disponer de accesos viarios comunes exclusivos.
- c) Disponer de servicios de abastecimiento de energía eléctrica para el conjunto, con estación de transformación común a todas ellas; de red de saneamiento con recogida única, o cuando cualesquiera de los servicios discurra por espacios comunales..
- d) Contar las instalaciones comunales de centros sociales, sanitarios, deportivos, de ocio y recreo, comerciales u otros análogos para el uso privativo de los usuarios de las parcelas.

**JUNTA DE EXTREMADURA**

CONSEJO REGULADOR DEL MEDIO AMBIENTE,  
CIUDADES Y TURISMO

(La Comisión Reguladora de Ordenación del Territorio y del Medio Ambiente aprobará el presente para ser tramitado en la segunda)

E.I.D.

Fdo.: Miguel Ángel Donoso.

- e) Tener construidas o en proyecto edificaciones aptas para ser utilizadas como viviendas en régimen de propiedad horizontal y como vivienda unifamiliar de utilización no permanente.
  - f) Incumplir en alguna parcela las condiciones que las Normas establecen para la zona de suelo de que se trate.
  - g) Existir publicidad, claramente mercantil, en el terreno o en sus inmediaciones para la señalización de su localización y características, publicidad impresa o inserciones en los medios de comunicación social, que no contengan la fecha de aprobación o autorización de dicha implantación y el órgano que la otorgó.
4. La consideración de la existencia de una parcelación urbanística llevará aparejada la denegación de las licencias que pudieran solicitarse, así como la paralización inmediata de las obras y otras intervenciones que se hubieran iniciado, sin perjuicio de las sanciones a que pudieran dar origen.
  5. No podrá proseguirse la ejecución de las parcelaciones que pudieran generar situaciones incompatibles con estas Normas, por implicar transformaciones de la naturaleza rústica de los terrenos, o constituir núcleos de población.

Artículo 73.- Núcleo de Población

1. Se entenderá por núcleo de población a los efectos de las presentes Normas, todo asentamiento humano que genere objetivamente las cuatro demandas o necesidades de servicios urbanísticos comunes, red de suministro de agua, red de saneamiento, red de alumbrado público y sistema de accesos viarios, que son características de las áreas urbanas consolidadas.
2. Se considerará que no existe posibilidad de formación de núcleo de población cuando la edificación tenga consideración de aislada porque se vincule a la misma una superficie de terreno en las condiciones que para cada zona de suelo no urbanizable se fijan y además no deben estar las edificaciones más próximas de 100 m. entre sí (50 m. cuando se trate de parcela mínima en suelo de regadío).


La capacidad edificatoria que corresponda a cada parcela según las presentes Normas debe quedar recogida mediante inscripción en el Registro de la Propiedad en nota marginal, de conformidad con lo establecido por la legislación urbanística aplicable.



**JUNTA DE EXTREMADURA**  
**CONSEJO REGULADOR DEL MEDIO AMBIENTE,**  
**URBANISMO Y TURISMO**  
 La Comisión de Urbanismo y Ordenación del  
 Territorio de Extremadura, acordó aprobar  
 definitivamente este documento, en la  
 sesión de

- 4 DICIEMBRE 1997  
 de Urbanismo,  
 y Ordenación del Territorio.

Fdo.: Miguel Madera Torres



**JUNTA DE EXTREMADURA**  
**CONSEJERIA DE MEDIO AMBIENTE,**  
**URBANISMO Y TURISMO**

La Comisión de Urbanismo y Ordenación del  
Territorio de Extremadura, ha acordado  
definitivamente este dictamen, en la  
sesión de

- 4 DIC 1997  
El Director de Urbanismo  
y Ordenación del Territorio,

Fdo.: Miguel Madrazo Doroso.

TITULO V: INTERVENCION ADMINISTRATIVA EN LA  
EDIFICACION Y USO DEL SUELO

TITULO V: INTERVENCION ADMINISTRATIVA EN LA EDIFICACION  
SUELO



CAPITULO PRIMERO: COMPETENCIA Y PROCEDIMIENTO

Artículo 74.- Competencia municipal

- La competencia municipal en materia de intervención del uso del suelo tiene por objeto comprobar la conformidad de las distintas actuaciones a la legislación y al planeamiento aplicables, así como restablecer, en su caso, la ordenación infringida.

Artículo 75.- Formas de intervención

- La intervención municipal del uso del suelo se ejerce mediante los procedimientos siguientes:
  - a) Licencias urbanísticas.
  - b) Ordenes de ejecución o de suspensión de obras u otros usos.
  - c) Inspección urbanística.

CAPITULO SEGUNDO: LICENCIAS URBANISTICAS

Artículo 76.- Actividades sujetas a licencia

1. Estarán sujetos a previa licencia, sin perjuicio de las autorizaciones que fuesen procedentes con arreglo a la legislación específica aplicable, los actos relacionados en el artículo 1 del Reglamento de Disciplina Urbanística y, en general, cualquier otra acción sobre el suelo, el vuelo o el subsuelo que implique o requiera alteración de las rasantes de los terrenos o de los elementos naturales de los mismos, la modificación de sus linderos, el establecimiento de nuevas edificaciones, usos e instalaciones o la modificación de los existentes.
2. También estarán sometidos a previa licencia los cerramientos, cualesquiera que sea su naturaleza dimensiones y las talas y abatimientos de árboles incluidos en algunos de estos supuestos:
  - a) Que estén situados en zonas de uso y dominio público o espacio libre privado, o parcelas en suelo no urbanizable.

JUNTA DE EXTREMA DURA

CO: ... ENTE,

L...  
T...  
d...  
se...

El... smo

Fdo: Miguel Medina Donoso



- b) Que se encuentren situados en cualquier sistema de los sistemas generales o locales.
  - c) Que estén enclavados en espacios catalogados o especialmente protegidos por el planeamiento.
  - d) Que estén enclavadas en parcelas edificables del suelo urbano, o en suelo urbanizable.
3. Las concesiones sobre el dominio público, incluido el municipal, lo son sin perjuicio del sometimiento de los actos que proceden a la correspondiente licencia urbanística.

JUNTA DE EXTREMADURA  
CONSEJO REGULADOR DE URBANISMO Y TERRITORIO  
La Comisión de Urbanismo y Ordenación del Territorio de Extremadura ha acordado aprobar de forma definitiva este dictamen, en la sesión de  
- 4 DIC 1997 -  
El Director de Urbanismo y Ordenación del Territorio,  
Fdo.: Miguel Madera Donoso.

Artículo 77.- Obras de licencia urbanística

Las licencias urbanísticas pueden ser:

- a) De parcelación.
- b) De obras.
- c) De otras actuaciones urbanísticas.
- d) De ocupación y funcionamiento.

Artículo 78.- Procedimiento para la obtención de licencia

- 1. El procedimiento para la concesión de licencias se ajustará a lo previsto en la legislación el ámbito local. En ningún caso, se obtendrá adquirida por silencio administrativo facultad en contra de la legislación urbanística aplicable.
- 2. El otorgamiento de las licencias requiere el efectivo cumplimiento de los deberes urbanísticos que tendrá carácter previo a su concesión. La ejecución simultánea de estas obligaciones podrá autorizarse en los términos del artículo de la Ley del Suelo, 19 y 45 de la Ley de Reforma del Régimen Urbanístico y Valoración del Suelo y 40 del Reglamento de Gestión.

Artículo 79.- Parcelación urbanística

- 1. Es parcelación urbanística toda agregación, división o subdivisión simultánea o sucesiva de terrenos en dos o más lotes que se lleve a cabo en suelo urbano apto para la urbanización, de acuerdo a las determinaciones de las Normas Subsidiarias.



2. Los proyectos de parcelación se compondrán de los siguientes documentos:

**JUNTA DE EXTREMADURA**  
COMISIÓN DE ORDENAMIENTO TERRITORIAL,  
URBANISMO Y TRÁFICO

La Comisión de Ordenamiento Territorial,  
Urbanismo y Tráfico, aprueba  
de forma definitiva y expresa, en la  
sesión de

4 DIC 1997

El Sr. Miguel Nieto-Daroca,  
y acordando en el punto,

Fdo.: Miguel Nieto-Daroca



- a) Memoria justificativa de las razones de la parcelación y de sus características en función de las determinaciones de las Normas sobre el que se fundamenta. En ella se describirá cada finca original existente, y una de las nuevas parcelas, debiéndose hacer patente que éstas resultan adecuadas para el uso que las Normas les asigna y que, en su caso, son aptas para la edificación. Se adjuntarán notas del Registro de la Propiedad comprensivas del dominio y descripción de las fincas o parcelas.
- b) Planos de estado actual, a escala 1:1.000 como mínimo, donde se señalen las fincas originarias registrales representadas en el parcelario oficial, las edificaciones y arbolado existentes y los usos de los terrenos.
- c) Planos de parcelación, a escala 1:1.000 como mínimo, en los que aparezcan perfectamente identificada, superficiada y acotada cada una de las parcelas resultantes y pueda comprobarse su adecuación a las determinaciones del Plan.
- d) Propuesta de cédulas urbanísticas de cada parcela resultante.

Artículo 80.- Licencia de Parcelación

- 1. La licencia de parcelación urbanística se entenderá concedida con los acuerdos de aprobación de los proyectos de reparcelación, compensación o normalización de fincas, y podrá concederse simultáneamente con los de aprobación definitiva de los Planes Parciales y Especiales que incluyan planos parcelarios con las características requeridas en el número anterior, así como de los Estudios de Detalle que afecten a la configuración de las parcelas.
- 2. Requiere licencia de parcelación expresa e individualizada todo acto de alteración sea por subdivisión o agregación, de parcelas en suelo urbano o urbanizable que pretenda realizarse con posterioridad o con independencia de los instrumentos de planeamiento y gestión citados en el apartado anterior, aún cuando no suponga modificación de los mismos por encontrarse previsto o autorizado en ellos. Las licencias



individualizadas incorporarán la urbanística en cada parcela resultante.



3. La licencia de parcelación autoriza a deslindar y a amojonar la parcela o parcelas resultantes. Toda división material de terrenos que se efectúe sin la preceptiva licencia de parcelación o con infracción de la misma, dará lugar a la adopción de las medidas oportunas de protección de la legalidad urbanística.
4. A fin de facilitar el cumplimiento de lo previsto en los artículos 258.2 y 259.3 de la L.S., el Ayuntamiento comunicará de oficio a los Registros de la Propiedad competente, todos los acuerdos de aprobación definitiva, de los instrumentos de planeamiento y gestión que contengan parcelaciones o reparcelaciones, así como las resoluciones que concedan licencias de parcelación o las que declaren la ilegalidad de parcelaciones existentes. Con los acuerdos se remitirán copias de autoridad de los correspondientes planos parcelarios y de las respectivas cédulas urbanísticas.

Artículo 81.- Licencia de obras

- La licencia urbanística de obras puede ser:
  - a) De urbanización.
  - b) De edificación.



Artículo 82.- Licencia de Obras de Urbanización

1. Las obras de urbanización se entienden autorizadas, con los acuerdos de aprobación definitiva de los proyectos de urbanización correspondientes, sin perjuicio de que en los mismos pueda condicionarse la ejecución de los trabajos a la obtención de un posterior permiso de inicio de obras, previo cumplimiento de los requisitos complementarios que quedaren pendientes.
2. Las obras de urbanización no municipales de carácter complementario o puntual, no incluidas en un proyecto de urbanización, y las de mera conservación y mantenimiento se tramitarán análogamente a lo previsto para las licencias de edificación en los artículos siguientes.

Artículo 83.- Licencias de Obras de Edificación



1. La concesión de las licencias de obras de edificación, además de la constatación de que la actuación proyectada cumple las condiciones técnicas, dimensionales y de uso fijadas por el planeamiento y demás normativa aplicable, exige acreditar de los requisitos siguientes:

- a) Licencia de parcelación o, si ésta no fuera exigible, conformidad de la parcela con el planeamiento.
- b) Hallarse formalizadas o garantizadas las cargas urbanísticas de cesión y equidistribución.
- c) Contar el predio con los servicios de agua, luz, alcantarillado, encintado de aceras y pavimentación de calzadas, así como con las restantes condiciones de urbanización exigidas por el planeamiento que se ejecute, salvo que se garantice la ejecución simultánea de la urbanización cuando esta excepción sea admisible conforme a las presentes Normas.
- d) Obtención de la licencia de actividad, si lo requiere el uso propuesto, así como en su caso, de las restantes autorizaciones sectoriales o concesiones precisas por razón de los regímenes especiales de protección, vinculación a servidumbres legales que afecten al terreno o inmueble de que se trate.
- e) Justificación de los aprovechamientos reales de la finca, de los susceptibles de adquisición, y de las transferencias de aprovechamientos que se hayan realizado, en su caso, indicando si se agotan o no dichos aprovechamientos.
- f) Asunción de la dirección facultativa por los técnicos competentes en razón de la naturaleza de las obras.
- g) Liquidación y abono de las tasas municipales por licencia.
- h) Cuantos otros de índole específica fueren exigibles, a tenor de las presentes Normas y del Planeamiento de desarrollo aplicable.

**JUNTA DE EXTREMADURA**  
CONSEJO REGULADOR TERRITORIAL, e)  
La Comisión de Ordenación y Dirección del Territorio de Extremadura aprobará de acuerdo con los documentos, en la sesión de

- 4 DIC 1997

El Director General de Urbanismo y Ordenación del Territorio,

Fdo.: Miguel Madera Ecnoso.

2. No obstante, lo establecido en el apartado 1.d), podrán tramitarse simultáneamente las licencias de obras de edificación y la de actividad, aún cuando la concesión de la primera estará condicionada a la previa obtención de la segunda.



3. Los proyectos de edificación deberán ~~cumplir las~~ condiciones comunes y contener la ~~documentación~~ específica que se establezca.

Artículo 84.- Licencia de obras con edificación diferida

1. La licencia de obras podrá concederse sobre la base de un proyecto básico cuando así se prevea, pero en tales casos, su eficacia quedará suspendida y condicionada a la posterior obtención del correspondiente permiso de inicio de obras, una vez presentado y aprobado el proyecto de ejecución completo.
2. El plazo de validez de las licencias con eficacia diferida será el señalado en ella, caducando a todos los efectos, previa declaración formal en expediente tramitado con audiencia al interesado, si en dicho término no se solicita en debida forma el correspondiente permiso de inicio de obras. La modificación de planeamiento o la suspensión de licencias durante dicho plazo de validez, dará derecho a la indemnización del coste del proyecto básico si resultare inútil o de su adaptación necesaria para obtener el permiso de inicio. el Ayuntamiento podrá acordar la reducción del plazo o suspender provisionalmente la concesión de licencias de eficacia diferida, ya sea con alcance general o circunscrito a sectores determinados, cuando lo aconsejen las previsiones de edificación o desarrollo del planeamiento.

Artículo 85.- Transmisión y Modificación de Licencias de Obra


1. La transmisión de licencias deberá comunicarse por escrito al Ayuntamiento. En el supuesto de que la licencia estuviese condicionada por aval o por cualquier otro tipo de garantía, no se entenderá autorizada la transmisión hasta tanto el nuevo titular no constituya idénticas garantías a las que tuviese el transmitente. Si las obras se hayan en curso de ejecución, deberá acompañarse acta en que se especifique el estado en que se encuentran, suscrita de conformidad por ambas partes. Sin el cumplimiento de estos requisitos, las responsabilidades que se deriven del cumplimiento de la licencia serán exigibles indistintamente al antiguo y al nuevo titular de la misma.
2. Requerirán expresa modificación de la licencia de obras las alteraciones que pretendan introducirse durante la ejecución material de las mismas.

JUNTA DE EXTREMADURA  
COMISIÓN DE ORDENACIÓN DEL TERRITORIO

La  
Te  
de  
ses

4 DIC 1997

El  
Fdo.: Miguel Madera Domínguez




Artículo 86.- Control de la ejecución de la obra

1. el inicio de las obras deberá ser comunicado al Ayuntamiento.
2. En obras de nueva edificación los solicitantes de la licencia deberán comunicar al Ayuntamiento, con antelación mínima de quince (15) días, la fecha prevista para el inicio de las obras, solicitando la comprobación del replanteo correspondiente. Transcurrido el plazo previsto, podrán comenzar las obras, sin perjuicio de las responsabilidades a que hubiere lugar en caso de infracción de las alineaciones replanteo y retranqueos oficiales. El acta de replanteo suscrita de conformidad con el agente municipal exime a los actuantes de ulterior responsabilidad administrativa por esta causa, salvo error causado por el interesado o posterior incumplimiento del replanteo comprobado.
3. Los promotores comunicarán igualmente a los servicios municipales, con antelación mínima de diez (10) días, la fecha prevista para la terminación. La comprobación municipal no alcanzará en ningún caso a los aspectos técnicos relativos a la seguridad y calidad de la obra, sino únicamente el cumplimiento del proyecto y demás condiciones de la licencia en lo referente a forma, ubicación, superficie y volumen de la edificación y continuidad de las obras. No obstante, se ordenará la inmediata suspensión de las obras y, en su caso, la realización de controles técnicos específicos, si no apareciese debidamente acreditada la efectiva dirección técnico-facultativa exigible según la naturaleza de la obra.

Artículo 87.- Caducidad y suspensión de licencias de obra

1. Las licencias se declararán caducadas a todos los efectos por el transcurso de los plazos de iniciación, interrupción máxima y finalización de las obras señaladas en las mismas, previa su declaración formal en expediente instruido con audiencia al interesado.
2. Se dispondrá la suspensión de eficacia de una licencia de obras en curso cuando se compruebe el incumplimiento de sus condiciones materiales y hasta tanto los servicios municipales no comprueben la efectiva subsanación de los defectos observados. La licencia caducará si la subsanación no se lleva a cabo en los plazos que al efecto se fijen.

JUNTA DE EXTREMADURA  
 CONSEJO REGULADOR DE TURISMO  
 La Comisión de Intervención y Control de Turismo  
 de Extremadura, en la sesión de  
 - 4 - 1997  
 E.I.F.  
 y  
 Edo.: Miguel Madera Donoso.



3. Las obras que se ejecuten hallándose la licencia caducada, suspendida o paralizada, salvo los trabajos de seguridad y mantenimiento, se considerarán como no autorizadas, dando lugar a las responsabilidades pertinentes por obras realizadas sin licencia y a las medidas ejecutoras que procedieren.

Artículo 88.- Efectos de la caducidad de licencias

- La caducidad de las licencias conllevará la extinción del derecho a edificar, no pudiendo iniciar o reanudar, el interesado, actividad alguna, salvo previa autorización u orden de la administración urbanística municipal, las obras estrictamente necesarias para garantizar la seguridad de las personas y bienes por el valor de la edificación ya realizada. Las construcciones paralizadas por efecto de la caducidad de las licencias darán lugar a su inscripción en el Registro Municipal de Solares y Terrenos sin urbanizar.

Artículo 89.- Revocación de licencias de obras

- Podrán ser revocadas las licencias de obras cuando se adopten nuevos criterios de apreciación que lo justifiquen. Asimismo podrá llegarse a la revocación cuando desaparezcan las circunstancias que motivaron su otorgamiento, o si sobreviniesen otras razones que, de haber existido en su momento, hubieran justificado la no concesión de la licencia.

Artículo 90.- Obras realizadas sin licencia o sin ajustarse a las condiciones de las mismas


JUNTA DE GOBIERNO MUNICIPAL  
CONSEJO DE GOBIERNO MUNICIPAL  
N.º 146  
1987

1. Las obras realizadas sin licencia u orden de ejecución o sin ajustarse a las condiciones de las mismas, se consideran infracciones urbanísticas, adoptando el Ayuntamiento las medidas precisas, para restaurar el orden jurídico infringido y la realidad física alterada o transformada, a través del correspondiente expediente incoado al efecto de conformidad a lo establecido en la L.S. y R.D.U.

2. En los supuestos de obras abusivas contemplados en el apartado anterior, así como en restantes casos de actuaciones realizadas sin disponer de la preceptiva licencia de obras u orden de ejecución, además de las medidas de restauración del orden

El  
Edo. Miguel Mañón  
Consejo

jurídico y de la realidad física alterada, si correspondan, se impondrán las sanciones que procedan por infracción urbanística.



Artículo 91.- Licencias de otras actuaciones urbanísticas

- La realización de los actos contemplados en el artículo 40, de estas Normas, en cuanto no estén amparados por licencias de urbanización o de edificación, requerirá licencia específica que se tramitará con arreglo a las disposiciones de este capítulo en lo que sean de aplicación.

Artículo 92.- Licencias de primera utilización

1. La licencia de primera utilización tiene por objeto autorizar la puesta en uso de los edificios, previa comprobación de que han sido ejecutados de conformidad con las condiciones que le fueron impuestas en las licencias de obras o usos y que se encuentran terminados y aptos para su destino, siendo además, un instrumento de control de la legalidad urbanística.

**JUNTA DE EXTREMADURA**  
**CONSEJO REGULADOR DE URBANISMO Y ORDENAMIENTO**

La Comisión de Urbanismo y Dirección del Territorio de Extremadura, en sesión de este día, aprobó el presente documento, en la sesión de

- 4 DIC 1997

E/D

y Ordenación del Territorio,

Edo.: Miguel Madera Donoso

2. Están sujetas a licencia de primera utilización:

a) La ocupación de las edificaciones resultantes de obras de nueva edificación, así como las de reforma general y la de aquellos locales resultantes de obras en los edificios en que sea necesario por haberse producido cambios en la configuración de los locales, alteración en los usos a que se destinan, o modificaciones en la intensidad de dichos usos.

b) La nueva utilización de aquellos edificios que hayan sido objeto de sustitución o reforma de los usos preexistentes no regulados en el artículo anterior.

3. En los supuestos contemplados en el apartado a) del número anterior, la concesión de las licencias de primera utilización requiere acreditar el cumplimiento de los siguientes requisitos:

a) Certificación final de obras cuando la naturaleza de la actuación hubiere requerido dirección técnico-facultativa.

b) Licencias o permisos de apertura o supervisión de las instalaciones a cargo de otras administraciones públicas competentes por razón del uso o actividad de que se trate.



**JUNTA DE EXTREMADURA**  
CONSEJO DE GOBIERNO  
MADERA (VALLADOLID)

La Comisión de Hacienda y Administración del Ayuntamiento de Madera, en su sesión de este día, ha acordado aprobar)

c) Otras autorizaciones administrativas sectoriales que procedan a causa de servidumbres legales, concesiones administrativas o regímenes de protección aplicables a los edificios o actividades, cuando no constasen previamente.

Terminación y recepción provisional de las obras de urbanización que se hubiesen acometido simultáneamente con la edificación, cuando así se haya establecido.

e) Liquidación y abono de las tasas municipales por licencia.

f) Las viviendas ilegales cuya infracción haya prescrito necesitarán un Proyecto de legalización o certificado de técnico competente que acredite las condiciones mínimas de seguridad, solidez y habitabilidad.

4 SIG 1997

El Sr. Miguel Madera Donoso, Alcalde, y el Sr. Miguel Madera Donoso, Secretario, en su nombre y en el de la Junta de Extremadura, acordado en sesión de este día, ha acordado aprobar)

Fdo.: Miguel Madera Donoso.

4. La licencia de primera utilización se solicitará al Ayuntamiento por los promotores o propietarios, otorgándose o denegándose en el plazo de dos (2) meses, contados desde la fecha de presentación de tal solicitud, salvo reparos subsanables.

5. En los supuestos contemplados en los apartados 3.a) y 3.f) de este artículo, la licencia es requisito necesario para la contratación de los suministros de energía eléctrica, agua, gas y telefonía, exigiendo las empresas suministradoras para la contratación provisional de los respectivos servicios la acreditación, en su caso, de la licencia de obras, fijándose como plazo máximo de duración de dicho contrato el establecido en la licencia para la ejecución de los mismos.

Estas empresas exigirán, asimismo, para la contratación definitiva la licencia municipal de primera utilización, y suspenderán el suministro a requerimiento del Ayuntamiento.

6. La puesta en uso de un edificio o la apertura de una instalación carente de licencia de ocupación, constituye infracción urbanística, sin perjuicio, en su caso, de las ordenes de ejecución o suspensión precisas para el restablecimiento de la ordenación urbanística, incluida la clausura de la instalación o edificio afectado.





CAPITULO TERCERO: ORDENES DE EJECUCION Y SUSPENSION DE OBRAS OTROS USOS

Artículo 93.- Objeto y Ejecutor

1. Mediante las órdenes de ejecución y suspensión, el Ayuntamiento ejerce su competencia en orden a imponer o restablecer la ordenación urbanística infringida, a exigir el cumplimiento de los deberes de conservación en materias de seguridad, salubridad y ornato de los edificios e instalaciones y a asegurar, en su caso, la eficacia de las decisiones que adopte en atención al interés público urbanístico y al cumplimiento de las disposiciones generales vigentes.
2. El incumplimiento de las órdenes de ejecución y suspensión, además de la responsabilidad disciplinaria que proceda por infracción urbanística, dará lugar a la ejecución forzosa, que será con cargo a los obligados en cuanto no exceda del límite de sus deberes. Se denunciarán, además, los hechos a la jurisdicción penal cuando el incumplimiento pudiera ser constitutivo de delito o falta.
3. El incumplimiento de las ordenes de suspensión de obras implicará por parte del Ayuntamiento la adopción de las medidas necesarias que garanticen la total interrupción de la actividad, a cuyos efectos podrá ordenar la retirada de los materiales preparados para ser utilizados en la obra y la maquinaria afecta a la misma, proceder por si a su retirada en caso de no hacerlo el interesado, o precintarla e impedir definitivamente los usos a los que diera lugar.

CAPITULO CUARTO: INSPECCION URBANISTICA

Artículo 94.- Organización y funciones

La inspección urbanística se ejercerá por el Ayuntamiento a través de sus respectivos servicios, sin perjuicio de las competencias del Alcalde.

JUNTA DE EXTREMADURA  
CONSEJO DE GOBIERNO  
Presidencia de YRU-Ext

La Comisión de Inspección y Vigilancia del Territorio de Extremadura se reúne en sesión pública...

4 DIC 1997

El Presidente del Territorio

Fdo.: Miguel Madera Donoso





CAPITULO QUINTO: INCIDENCIA DEL PLANEAMIENTO SOBRE SITUACIONES PREEXISTENTES

Artículo 95.- Situaciones fuera de Ordenación

1. A los efectos de la legislación urbanística se consideran disconformes con el planeamiento los edificios, construcciones e instalaciones que se encuentren, entre otras, en las situaciones siguientes:

a) Los que ocupen suelo calificado como viario o espacios libres públicos, tanto de sistema general como local, salvo que las propias Normas subsidiarias o sus instrumentos de desarrollo determinen expresamente la compatibilidad de lo existente en todo o en parte, con la nueva ordenación.

JUNTA DE EXTREMADURA  
CONSEJO REGULADOR DEL PLANEAMIENTO,  
URBANISMO Y TURISMO

La Comisión de Ordenamiento y Urbanismo b)  
Territorio de Extremadura se reunió para conocer  
del presente expediente, en la  
sesión de

Los que estén destinados a usos que resulten incompatibles, según las presentes Normas, con los de las dotaciones generales y locales asignados al lugar de su emplazamiento por las Normas subsidiarias o sus instrumentos de desarrollo.

4 DIC 1997  
EID  
y Ordenación del Territorio  
Edo.: Miguel Madera Doroso.

c) Los que alberguen o constituyan usos cuyos efectos de repercusión ambiental vulneren los máximos tolerados por las presentes Normas, por las Ordenanzas Municipales específicas o por las disposiciones legales vigentes en materia de seguridad, salubridad o protección del medio ambiente.

2. La calificación como fuera de ordenación no es de aplicación a los inmuebles incluidos en el Catálogo.

Artículo 96.- Efectos de la Calificación como fuera de Ordenación

- La calificación como fuera de ordenación es causa de denegación de licencias de obras, salvo las siguientes:

a) Las de conservación y mantenimiento y las exteriores de reforma menor, que serán admisibles en todos los casos.

b) Las que vayan directamente dirigidas a eliminar las causas determinantes de la situación de fuera de ordenación, cuando ésta sea subsanable.



- c) Las parciales de consolidación o reparación cuando no estuviere prevista la expropiación o demolición del inmueble o la erradicación del uso en el plazo de quince (15) años, desde la fecha en que se pretendiese realizarlas.

## CAPITULO SEXTO: DEBERES GENERALES DE CONSERVACION DE BIENES INMUEBLES

### Artículo 97.- Obligaciones de Conservación

- Los propietarios de las edificaciones, urbanizaciones, terrenos, carteles e instalaciones deberán conservarlas en buen estado de seguridad, salubridad y ornato público. También están obligados a conservarlas conforme a su significación cultural y a su utilización pública.

### Artículo 98.- Contenido del deber de Conservación

- Se consideran contenidas en el deber de conservación regulado por el artículo 245 de la L.S.:

- a) Los trabajos y obras que tengan por objeto el mantenimiento de los terrenos, urbanizaciones, edificios, carteles e instalaciones de toda clase en las condiciones particulares que les sean propias en orden a su seguridad, salubridad y ornato público. En tales trabajos y obras se incluirán en todo caso las necesarias para asegurar el correcto uso y funcionamiento de los servicios y elementos propios de las construcciones y la reposición habitual de los componentes de tales elementos o instalaciones.

**JUNTA DE EXTREMADURA**  
CONSEJERIA DE ECONOMIA, EMPLEO,  
INDUSTRIA Y TURISMO

La Comisión de Urbanismo y Ordenación del Territorio de Extremadura, ha aprobado el presente acto dictado, en la sesión de

- 4 DIC 1997

El D. Miguel Madera Donoso, Secretario de Urbanismo y Ordenación del Territorio,

Fdo.: Miguel Madera Donoso.

b) Las obras en edificios no declarados en ruina que, sin exceder en su coste de ejecución del cincuenta por ciento (50%) del valor actual del inmueble o plantas afectadas, repongan las construcciones e instalaciones a sus condiciones preexistentes de seguridad y salubridad, reparando o consolidando los elementos dañados que afecten a su estabilidad o sirvan al mantenimiento de sus condiciones básicas de uso, e igualmente aquellas que tengan por objeto dotar al inmueble de las condiciones mínimas de seguridad, salubridad y ornato.



Artículo 99.- Contenido del deber de Conservación de Solares

- Todo propietario de un solar deberá mantenerlo en las condiciones de seguridad y salubridad que se establece en los siguientes apartados:

1. Vallado: todo solar deberá estar cerrado.
2. Tratamiento de la superficie: se protegerán o eliminarán los pozos o desniveles que puedan ser causa de accidentes.
3. Limpieza y salubridad: el solar deberá estar permanentemente limpio, desprovisto de cualquier tipo de vegetación espontánea, sin ningún resto orgánico o mineral que pueda alimentar o albergar animales o plantas portadoras o transmisoras de enfermedades, o producir malos olores.

CAPITULO SEPTIMO: ESTADO RUINOSO DE LAS EDIFICACIONES

Artículo 100.- Procedencia de la declaración

- Procederá la declaración del estado ruinoso de las edificaciones en los supuestos enumerados en la legislación urbanística aplicable.

Artículo 101.- Daños no reparables

1. Incurren en la consideración de daños no reparables técnicamente por los medios normales, aquellos cuya reparación implique la construcción de elementos estructurales de extensión superior a un tercio (1/3) de la totalidad de los mismos.
2. Elementos estructurales son aquellas partes de la edificación a las que el cálculo estructural atribuye una misión portante y resistente reconocida.

3. La determinación de la extensión a que se refiere el número 1 de este artículo se llevará a cabo mediante:



El Ayuntamiento de Madera Vera (Cáceres) aprobará, en la sesión de... el inventario pormenorizado de los elementos estructurales de la edificación con expresión de su cuantía en las unidades métricas habituales y de la proporción de cada uno en relación con el total expresado de forma porcentual.

El inventario pormenorizado de los elementos estructurales de la edificación con expresión de su cuantía en las unidades métricas habituales y de la proporción de cada uno en relación con el total expresado de forma porcentual.

4 210 1997

El Ayuntamiento de Madera Vera (Cáceres)

Fdo.: Miguel Madera Domínguez



- b) La proporción de cada uno de los elementos que debe ser reconstruido expresada, igualmente en forma porcentual.
- c) Se expresará la extensión de los daños a reparar mediante la suma de los productos de los porcentajes de cada elemento a reconstruir, a que se refiere el apartado b) y los porcentajes del elemento de la totalidad de los estructurales a que se refiere el apartado a).

Artículo 102.- Obras de reparación

1. Son obras de reparación las que reponen el edificio a sus condiciones preexistentes de seguridad y salubridad, y en especial las que tienen por objeto consolidar, asegurar o sustituir los elementos dañados de aquél que afecten a su estabilidad o sirvan al mantenimiento de sus condiciones básicas de uso.
2. La determinación objetiva del valor actual de la edificación se llevará a cabo a partir del valor de reposición de la misma, minorado en razón de la depreciación que por su edad haya sufrido la edificación.

Servirá de base para el establecimiento del valor de reposición la tabla de precios unitarios establecidos anualmente por la Fundación de Codificación y Banco de Precios de la Construcción en función de las particulares características constructivas de la edificación.

3. En esta materia se estará a lo dispuesto en la orden de 28 de Diciembre de 1.989.

4. A los bienes catalogados conforme a la legislación urbanística, los declarados Bienes de Interés Cultural o los que puedan alcanzar esta declaración, no les será aplicado coeficiente alguno de depreciación.

AYUNTAMIENTO DE SALAMANCA  
 CONCEJALIA DE URBANISMO Y PLANEACION  
 COMISION DE VALORACION DE BIENES CULTURALES  
 Sesión de

El día 4 de 1987  
 y  
 Fdo.: Miguel Madara Donoso

Artículo 103.- Relación con la Ordenación

- La simple disconformidad con las Normas subsidiarias o sus instrumentos de desarrollo no constituirá circunstancia urbanística que haga aconsejable la demolición de un inmueble, salvo que la demolición haya sido establecida como determinación de las Normas subsidiarias o instrumento que lo desarrolle.



Artículo 104.- Relación con la Habitabilidad

- Las deficiencias referentes a instalaciones o servicios en materia de habitabilidad de las viviendas no serán tenidas en cuenta a efectos de la declaración en estado ruinoso de la edificación, por carecer con dicho estado.

Artículo 105.- Inmuebles Catalogados

- Los inmuebles catalogados como de Bienes de Interés Cultural, podrán ser objeto de declaración de ruina atendiendo al coste de las obras de reparación que sean precisas en los mismos.

Artículo 106.- Obligación de demoler

1. La declaración de estado ruinoso de una edificación o parte de la misma, constituye al propietario en la obligación de demoler total o parcialmente la edificación en el plazo que se señale, sin perjuicio de la exigencia de las responsabilidades de todo orden en que pudiera haber incurrido como consecuencia del incumplimiento o de la negligencia en el cumplimiento del deber de conservación.
2. La declaración de ruina que tenga por objeto a un inmueble catalogado como Bien de Interés Cultural no habilita ni obliga a su demolición, sin perjuicio de la adopción de las necesarias medidas en orden a la seguridad del inmueble y sus ocupantes.

Artículo 107.- Declaración de ruina

- La declaración de una edificación en estado de ruina se adoptará tras expediente contradictorio que será instruido de oficio o a instancia de parte interesada en el que se dará audiencia a la totalidad de los interesados en el mismo y al que pondrá fin una resolución del Alcalde-Presidente en la que se adoptará alguno de los siguientes pronunciamientos:

- a) Declaración del inmueble en estado de ruina, ordenando su demolición si existiera peligro en la demora, se acordará lo procedente respecto al desalojo de ocupantes.

JUNTA DE EXTREMADURA

CONSEJO DE GOBIERNO

SECRETARÍA DE GOBIERNO

SECRETARÍA DE GOBIERNO

SECRETARÍA DE GOBIERNO

SECRETARÍA DE GOBIERNO

SECRETARÍA DE GOBIERNO

SECRETARÍA DE GOBIERNO

SECRETARÍA DE GOBIERNO

SECRETARÍA DE GOBIERNO

SECRETARÍA DE GOBIERNO

Fdo. Madera Donoso




- b) Declaración en estado de ruina de parte del inmueble, cuando tenga independencia constructiva del resto, ordenando su demolición.
- c) Declaración de no haberse producido situación de ruina, ordenando la adopción de las medidas pertinentes destinadas al mantenimiento de la seguridad, salubridad y ornato público y ordenando al propietario la ejecución de las obras que a tal fin procedan y que la resolución determinará.

Artículo 108.- Expediente contradictorio

- 1. La necesidad de instrucción de expediente contradictorio para que proceda la declaración de un inmueble en estado de ruina no impedirá, en los supuestos contemplados en la legislación urbanística, que el Alcalde ordene el desalojo de los ocupantes del inmueble y la adopción de las medidas que procedan en relación a la seguridad del mismo.
- 2. El desalojo provisional y las medidas a adoptar respecto a la habitabilidad y seguridad del inmueble no llevarán implícita la declaración de ruina.
- 3. Por ordenanza se regulará el procedimiento de tramitación de los expedientes de ruina.

**JUNTA DE EXTREMADURA**  
**CONSEJERIA DE MEDIO AMBIENTE**  
**URBANISMO Y TURISMO**  
La Comisión de Urbanismo y Ordenación del Territorio de Extremadura, acordó aprobar definitivamente este documento, en la sesión de  
- 4 DIC 1997  
El Director General de Urbanismo y Ordenación del Territorio,  
Edo.: Miguel Madera Donoso.



**JUNTA DE EXTREMADURA**  
**CONSEJERIA DE MEDIO AMBIENTE,**  
**URBANISMO Y TURISMO**

La Comisión de Urbanismo y Ordenación del Territorio de Extremadura, para aprobar definitivamente este documento, en la sesión de

- 4 DIC 1997

El Director General de Urbanismo y Ordenación del Territorio,

Fdo.: Miguel Madera Donoso.

TITULO VI: REGULACION DE LAS CONDICIONES  
GENERALES DE LA EDIFICACION Y USO DEL SUELO

TITULO VI: REGULACION DE LAS CONDICIONES DE LA EDIFICACION  
DEL SUELO



CAPITULO PRIMERO: DEFINICIONES

Artículo 109.- Condiciones de la edificación

1. Las condiciones a que ha de someterse la edificación son las específicas de cada zona, complementadas con las presentes normas generales.
2. Las presentes normas generales se agrupan en:
  - a) Condiciones de volumen.
  - b) Condiciones de uso.
  - c) Condiciones higiénicas.

Artículo 110.- Solar

- Se entenderá por solar toda aquella parcela que, encontrándose en suelo urbano o bien siendo el resultado de alguna de las figuras de planeamiento que la convierten en tal, sea edificable de acuerdo con la ordenación y legislación vigente.

Artículo 111.- Parcela

- Se entenderá por parcela en suelo urbano o urbanizable toda superficie acotada de terreno y que tenga por finalidad facilitar la urbanización y posterior edificación de la misma, así como servir de referencia a la intensidad de uso que se haya de aplicar sobre el conjunto de su superficie.

Artículo 112.- Parcela mínima

1. Se entenderá por parcela mínima la superficie o forma mínima de una parcela para poder ser edificada en las condiciones que se determinen en estas Normas.
2. Cuando en estas Normas se establezcan excepciones que rebajen las condiciones de parcela mínima para alguna situación especial, se entenderá que la parcela sobre la que se aplica la excepción proviene de una segregación de parcelas realizada con anterioridad a la Información Pública de las





presentes Normas Subsidiarias, para lo necesario adjuntar a la solicitud de inscripción de urbanización o edificación una certificación del Registro de Propiedad sobre el particular mas arriba mencionado.

3. Las parcelas mínimas serán indivisibles, así como todas aquellas que se vean afectadas por las condiciones del artículo 258 de la L.S., hecho que, según se expresa en el citado artículo, deberá figurar obligatoriamente en la inscripción de la finca en el Registro de la Propiedad.

#### Artículo 113.- Frente y fondo mínimo de parcela

1. Las Normas limitan para algunas zonas la forma de la parcela edificable en función del ancho y largo de la misma, condición que debe cumplirse junto a la superficie mínima.
2. En los tipos de ordenación donde las edificaciones contiguas queden adosadas por sus paredes medianeras, el frente de parcela coincidirá con el frente de fachada.

#### Artículo 114.- Alineaciones exteriores e interiores

1. Las alineaciones exteriores son las que las Normas subsidiarias fijan como límite de las parcelas edificables, separándolas de los espacios libres públicos.
2. Las alineaciones interiores son las que establecen los Planos de Ordenación. Cuando no estén fijadas en los Planos, se considerará que la alineación interior estará como máximo a 20 m. de la alineación exterior medido perpendicularmente a éste, salvo en el caso de Planta Baja con uso distinto al residencial, para cuyo caso no existe esta limitación.
3. Ambos tipos de alineaciones exteriores e interiores quedan consideradas como alineaciones oficiales a la Aprobación Definitiva de las presentes Normas subsidiarias y su definición puede hallarse bien en la Normativa, bien en los Planos de Ordenación o bien en ambos a la vez, prevaleciendo, en caso de contradicción, la Norma sobre el Plano, como es usual para el resto de las disposiciones establecidas en estas Normas.



Artículo 115.- Superficie máxima ocupable de parcela o solar

- Es la superficie de la parcela comprendida entre la línea de fachada y la de máxima profundidad aplicable.

Artículo 116.- Superficie total cubierta construida

- Es la suma de la superficie de todos los planos accesibles y utilizables para la actividad correspondiente en cada edificio, envueltos por elementos constructivos de cerramiento y cubrición.

Artículo 117.- Superficie máxima edificable

1. Será la máxima superficie total cubierta contabilizable que estas Normas autorizan a construir.

Se obtiene multiplicando la superficie máxima ocupable de parcela o solar por el número máximo de plantas autorizado por estas Normas.

2. Serán contabilizables para el cómputo de la superficie máxima edificable todo el volumen que se pretende construir a partir de la planta baja, incluida ésta; el semisótano, cuando su plano de forjado se eleva en algún punto más de 1,00 m. respecto a la rasante; los cuerpos volados y terrazas cerradas. Las terrazas abiertas contabilizan el 50%.
3. No computarán los sótanos cuando estén dedicados a garajes o instalaciones al servicio del edificio ni los cuerpos edificables en los patios de manzanas en aquellos casos que estas Normas lo autoricen.

Artículo 118.- Manzana

- Se entenderá por manzana la porción de suelo conteniendo una agrupación de varias parcelas contiguas, cuando dicho conjunto quede completamente delimitado por suelo libre público.

Artículo 119.- Patios

- Se denomina genéricamente patios de edificación a todos los huecos verticales resultantes de la distribución de los volúmenes de edificación y que



no tiene una prolongación o continuación consideran, pues, como tales, el patio de los patios interiores de parcela, los patios o semiabiertos al patio de manzana y los patios de ventilación.

## CAPITULO SEGUNDO: CONDICIONES GENERALES DE VOLUMEN.

### Artículo 120.- Línea máxima de profundidad edificable

1. Se entenderá como tal aquella que define el fondo máximo que puede alcanzar la edificación.
2. Se medirá en el sentido normal el plano de fachada principal, situado sobre la alineación exterior y a partir de la misma.
3. La máxima profundidad edificable queda fijada para la totalidad del suelo urbano, salvo para el uso de naves y almacenes, en 20 m.

### Artículo 121.- Frente mínimo de edificación

1. Ninguna edificación podrá realizarse con un desarrollo en fachada interior a 6 m. cuando sea de una sola vivienda por planta la que abra huecos a fachada. Este frente mínimo se elevará a 8 m. cuando sean dos la viviendas con huecos a fachada.
2. En casco urbano consolidado podrán edificarse parcelas que no lleguen a tener los 6 m. de frente de edificación siempre que no sean producto de una segregación posterior a la aprobación inicial de estas Normas.
3. Cuando el frente mínimo de fachada sea inferior a 6 m. pero superior a 4 m. se podrá autorizar la edificación para otro uso, dentro de los permitidos, diferente al residencial.

### Artículo 122.- Retranqueos

1. Se entenderá por retranquearse disponer la edificación de modo no coincidente con las alineaciones, y retranqueo la franja de terreno comprendido entre la alineación y la fachada.
2. La facultad de retranquearse vendrá expresada específicamente para cada zona y, en esos casos, los retranqueos deberán cumplir las siguientes condiciones:



- a) El retranqueo no implicará en ningún caso un aumento de volumen o superficie edificable.
- b) En ningún caso se permitirá que la fachada interior del cuerpo retranqueado rebase la línea de máxima profundidad edificable.

Artículo 123.- Salientes y entradas

1. No se permitirá sobresalir de la alineación oficial más que con los elementos y vuelos que se fijan en estas Normas.
2. El saliente máximo de cualquier cuerpo volado, será de hasta 0,5 m.
3. Los salientes quedarán separados de las fincas contiguas en una longitud no inferior a 1 m. Podrán ocupar la totalidad de la fachada cuando exista acuerdo con los colindantes.
4. Los cuerpos volados cerrados podrán ser dispuestos a partir de la primera planta, pero nunca en la baja.
5. Sólo se permitirá avanzar en planta baja sobre las alineaciones oficiales, portadas de comercio o cuerpos destacados de la edificación en un máximo de 5 cm.

Artículo 124.- Altura libre de pisos

1. Se entenderá por altura libre de pisos la distancia entre la superficie del pavimento acabado y la superficie inferior del techo de la planta correspondiente.
2. En toda edificación de nueva planta, la altura libre mínima de pisos será de 2,50 m.

Artículo 125.- Planta baja

1. Se entenderá por planta baja aquella por la que se accede directamente desde la rasante de la calle.
2. Las soleras o forjados de piso de las plantas bajas de los edificios, no podrán exceder de 0,50 m. en ambos sentidos respecto de la rasante en el punto medio de la línea de fachada.



3. Si a causa de la excesiva pendiente de la calle se supera el desnivel señalado en el punto anterior, la edificación se dispondrá escalonada en tantos tramos como sea necesaria para cumplir dicha condición.
4. La altura libre máxima de las plantas bajas comerciales queda establecida en 3,60 m.
5. La altura libre máxima en planta baja con uso agropecuario será de 4,20 m.

Artículo 126.- Semisótano


1. El semisótano es aquella planta de la edificación que queda parcialmente por debajo de la rasante de la calle.
2. El semisótano no contabilizará como planta, superficie o volumen edificable, siempre que su forjado superior no rebase en más de 1,00 m. a la rasante en ningún punto a lo largo de la fachada.
3. La vivienda no es permitida en los semisótanos.

Artículo 127.- Sótano

1. El sótano es aquella planta de la edificación que queda totalmente por debajo de la rasante de la calle en todo su perímetro.
2. Los sótanos no computarán como planta, superficie o volumen edificable cuando sean dedicados a garajes o instalaciones al servicio del edificio.
3. La vivienda no es permitida en los sótanos.

Artículo 128.- Altura de la edificación

1. La altura de la edificación es la dimensión vertical de un edificio.
2. La altura de la edificación se medirá sobre el plano de fachada en el tramo comprendido entre la intersección de los planos de cubierta (inferior de alero o de cara inferior de forjado de cubierta) y de suelo (rasante del terreno). En el caso de que el plano de suelo no fuera horizontal, la altura de la edificación será la distancia entre el punto más bajo del plano de suelo y el plano de cubierta.



Artículo 129.- Aticos abuhardillados o "bajo cubierta"

1. Se permiten los aprovechamientos de ~~los~~ abuhardillados o "bajo cubierta" en todas las zonas del suelo urbano cuyo uso preferente es el residencial, excepto en las zonas de Ensanche extensivo unifamiliar aislado y Ensanche extensivo con 3 plantas de altura máxima.
2. Los aprovechamientos con fin vividero de los áticos abuhardillados que se realicen de acuerdo con las condiciones específicas en estas Normas no computarán como altura, pero sí como volumen y superficie edificable.
3. Los áticos abuhardillados se regirán por las siguientes condiciones:

JUNTA DE EXTREMADURA

CONFEDERACIÓN DE AYUNTAMIENTOS  
UNIVERSIDAD Y TURISMO

La Comisión de Urbanismo y Fraccionación del  
Territorio de esta Junta de Extremadura, en la  
sesión de

- 4 de Mayo 1997

El

Presidente de la Comisión,

Fdo.: Miguel Madera Donoso.

a) Con objeto de facilitar el mejor uso del espacio interior, se permite elevar una fábrica de cierre vertical de 0,50 m. como máximo desde el plano del último forjado.

b) La pendiente máxima del plano de cubierta será de 38° y la pendiente mínima será de 22°, ambas medidas sobre el plano horizontal.

c) La Línea de cumbrera no superará la distancia vertical de 4,5 m. respecto al plano horizontal que contiene el último forjado.

d) No se permitirá dentro del volumen delimitado según los tres apartados anteriores más de una altura dedicada a vivienda.

Artículo 130.- Espacios privados no edificables

1. Son los espacios no edificables que resultan de la aplicación de las presentes Normas, como algunos interiores de manzana, partes traseras de zonas edificadas, partes no edificables en las parcelas de la zona de unifamiliares, espacios libres resultantes de los retranqueos a que hubiera lugar, espacios libres privados no edificables resultantes de los Estudios de Detalle.
2. En estos espacios no edificables, podrán ejecutarse las siguientes obras:
  - a) Pequeñas instalaciones deportivas de carácter doméstico, tales como piscinas, canchas de tenis u otras.
  - b) Instalaciones deportivas de servicio a comunidades de propietarios a partir de 10 viviendas.

**JUNTA DE ENTREMADURA**

CONSEJO MUNICIPAL DE ENTREMADURA  
URBANO Nº 11.11.1980

La Comisión de Urbanismo y Ordenación del  
Territorio Municipal, en sesión pública  
de fecha 11 de mayo de 1980, aprobó en la  
sesión Nº 11.11.1980



- c) Areas ajardinadas y zonas de juegos infantiles.
- d) Está permitida la construcción de garajes o aparcamientos subterráneos.
- e) Construcciones auxiliares del tipo lavadero, trasteros, almacenes de material de jardinería, etc., con una superficie no mayor del 15% de la correspondiente a la parte de parcela no edificable y, en ningún caso, mayor de 5 m2. por cada vivienda.

El  
y  
Edo.: Miguel Madera Donoso.

**CAPITULO TERCERO: CONDICIONES GENERALES DE USO**

**Artículo 131.- Uso específico**

- Es aquella acción o actividad que define específicamente un área determinada.
- El único requisito para la edificación es la licencia municipal.

**Artículo 132.- Uso compatible**

- Es aquella acción o actividad que puede realizarse en un área determinada aunque no sea la prioritaria de ésta.
- El único requisito necesario para edificar es la licencia municipal.

**Artículo 133.- Uso autorizable**

- Es aquella acción o actividad no contemplada en los dos artículos anteriores que, para su tramitación, requiere una autorización previa a la del Ayuntamiento ante algún organismo distinto a éste.

**Artículo 134.- Uso incompatible**

- Es aquella acción o actividad que no está permitida por estas Normas subsidiarias.
- Para su determinación requiere una modificación del presente documento de Normas Subsidiarias.

## DEFINICION DE USOS OBJETO DE REGULACION POR LAS PRESENTES NORMAS

Artículo 135.- Uso residencial

1. Viviendas entre medianeras: Edificación tradicional, propia del casco consolidado, que alberga vivienda individual o colectiva.
2. Vivienda unifamiliar suburbana: Vivienda única asociada a parcela, retranqueada de linderos, excepto medianeras en adosadas con proyecto conjunto.
3. Vivienda vinculada a otros usos: Vivienda para vigilancia o conservación relacionada con explotaciones de carácter industrial, terciario o de equipamiento. La edificabilidad proyectada para vivienda se deducirá del máximo permitido para el uso específico. Superficie máxima: 250 m2.
4. Se considerarán usos pormenorizados integrados al uso global residencial, las dependencias agrícolas auxiliares, la ganadería estabulada en explotación familiar, los talleres domésticos, los usos terciarios de primera categoría.

Artículo 136.- Uso agropecuario

1. Dependencias agrícolas auxiliares, primera categoría: Almacenes de aperos agrícolas, paneras, etc., hasta 200 m2. construidos, en edificio exclusivo contenido en parcela exclusiva o con vivienda vinculada.
2. Ganadería estabulada en explotación familiar. Las nuevas instalaciones sólo serán autorizables cuando exista informe favorable del Ayuntamiento sobre la dependencia familiar de la explotación ante la Subcomisión de Saneamiento. En los cascos consolidados se respetarán los derechos adquiridos. La superficie no podrá exceder de 150 m2.
3. Explotación industrial ganadera: Resto de las actividades ganaderas no comprendidas en epígrafes anteriores.

Artículo 137.- Uso industrial

1. Talleres domésticos: Situados en cualquier planta del edificio, hasta 50 m2. y 2 CV de potencia electromecánica.



JUNTA DE EMERGENCIAS

CONSEJO DE EMERGENCIAS

COMITÉ DE EMERGENCIAS

La Comisión de Emergencias

Tiene el honor de

dejar constancia de

sección 00

- 4 210 1007

ELE y

Fdo.: Miguel Ángel Donoso





2. Talleres de servicio, artesanales o industriales de primera categoría: Situados en sótano, baja o primera, hasta 250 m<sup>2</sup>.
3. Talleres de servicio, artesanales o industriales de segunda categoría: Situados en edificio exclusivo, hasta 500 m<sup>2</sup>. y 15 CV.
4. Naves industriales: Edificio destinado a albergar actividades de producción o almacenamiento, sin límite de superficie y de potencia electromecánica.

Artículo 138.- Uso terciario

1. Oficinas de primera categoría: Situadas en cualquier planta del edificio, hasta 150 m<sup>2</sup>.
2. Oficinas de segunda categoría: Situadas en edificio exclusivo o mezcladas con otros usos no residenciales, sin limitaciones de superficie.
3. Comercio de primera categoría: En planta sótano, baja y primera, hasta 500 m<sup>2</sup>. de superficie.
4. Comercio de segunda categoría: Sin límite de superficie, en edificio exclusivo o con otros usos no residenciales.
5. Hotelero de primera categoría: Situado en cualquier planta y capacidad no superior a 10 habitaciones dobles o su equivalente.
6. Hotelero de segunda categoría: sin límite de habitaciones, en edificio exclusivo.
7. Espectáculos de primera categoría: Situados en sótano y baja, hasta 250 espectadores.
8. Espectáculos de segunda categoría: Sin límite, en edificios exclusivos.
9. Salas de reunión, recreo y turismo de primera categoría: En sótano, baja y primera, hasta 500 m<sup>2</sup>.
10. Salas de reunión, recreo y turismo de segunda categoría: En edificio exclusivo o mezclado con otros usos no residenciales.

Artículo 139.- Uso equipamiento

1. Centros culturales y docentes de primera categoría: Situados en cualquier planta, hasta 150 m<sup>2</sup>.



2. Centros culturales y docentes de segunda categoría: En sótano, baja y primera, hasta 500 m2.
3. Instalaciones deportivas de primera categoría: En sótano, baja y primera, hasta 500 m2.
4. Instalaciones deportivas de segunda categoría: Sin límite, en edificio exclusivo o parcela dedicada a uso exclusivo.
5. Residencias en régimen de comunidad de primera categoría: En cualquier planta, hasta 10 dormitorios dobles o su equivalencia y 250 m2.
6. Residencias en régimen de comunidad de segunda categoría: En edificio exclusivo y sin límite de superficie o número de habitaciones.
7. Instalaciones asistenciales o sanitarias de primera categoría: Situadas en planta sótano, baja o primera, hasta 500 m2.
8. Instalaciones asistenciales o sanitarias de segunda categoría. En edificio exclusivo y sin límite de superficie.
9. Las condiciones de edificación de los equipamientos son similares a las establecidas en los artículos 53 y 55 de esta Normativa.

NOTA: En caso de aparecer usos pormenorizados no previstos expresamente en el anterior listado se asimilarán al uso global que corresponda, asignando la categoría según las características más significativas del nuevo uso pormenorizado.

#### CAPITULO CUARTO: CONDICIONES HIGIENICAS

##### Artículo 140.- Condiciones de las viviendas

1. Las viviendas tendrán las condiciones higiénicas fijadas en la Orden de 29 de Febrero de 1.944 del Ministerio de la Gobernación.
2. Se exceptúa lo referente a la altura libre de viviendas en medio rural, que será también de 2,50 m.
3. Se exceptúa del cumplimiento de estas exigencias en todo lo referente a rehabilitación, que se regirá conforme a la normativa aplicable para estas actas de edificación.



CAPITULO QUINTO: CONDICIONES ESTETICAS.

Artículo 141.- Responsabilidad

- La responsabilidad del conjunto estético corresponde al Ayuntamiento y, por tanto, cualquier clase de actuación que le afecte deberá someterse a su criterio, que se acomodará a lo establecido en la Ley del Suelo. Consiguientemente, el Ayuntamiento podrá denegar o condicionar las licencias de obras, instalaciones o actividades que resulten inconvenientes o antiestéticas.

Artículo 142.- Normas generales de diseño

1. En los sectores ya edificados, las nuevas construcciones deberán responder en su composición y diseño a las características dominantes del ambiente urbano en que hayan de emplazarse.
2. En los sectores de nueva ordenación se tenderá a la consecución de unidades coherentes en el aspecto formal, asimismo se integrará a los edificios existentes y se justificará la solución adoptada, que deberá contemplar, al menos, los siguientes aspectos:

**JUNTA DE EXTREMADURA**

CONSEJO REGULADOR DEL MEDIO AMBIENTE )  
URBANISMO Y TURISMO

El presente documento es una copia de la información del  
T... de Ex... en la  
d... en la  
se...


Establecimiento de criterios selectivos o alternativos para el empleo armónico de los materiales de edificación, de urbanización y de ajardinamiento, así como de las coloraciones permisibles para los mismos.

Especialmente se prohíbe la instalación de todo tipo de materiales que distorsionen el ambiente de conjunto, así como la utilización de colores disonantes con el entorno en donde se ubique.

b) Cubiertas: Se prohíbe el uso de materiales de cubrición a base de impermeabilización bituminosa vista y fibrocemento al exterior y de todo tipo de materiales reflectantes.

Fdo.: *Miguel Madera Donoso.*


3. En el suelo no urbanizable y en aquellas zonas del suelo urbano en que estas construcciones sean permitidas, se cuidará especialmente el diseño y tratamiento de las construcciones auxiliares tales como casetas de aperos, cuadras, cuadras tenada, cabañas de monte, cocheras, cierres y tendejones.



**RENTA DE EXTREMADURA**  
**CONSEJERIA DE MEDIO AMBIENTE,**  
**URBANISMO Y TURISMO**

La Comisión de Urbanismo y Ordenación del  
Territorio de Extremadura, acordó aprobar  
definitivamente este documento, en la  
sesión de

- 4 DIC 1997

El D.   
y Ordenación del Territorio,

Fdo.: Miguel Madera Donoso.

TITULO VII: CLASIFICACION Y REGULACION  
DEL SUELO



## TITULO VII: CLASIFICACION Y REGULACION DEL SUELO

### CAPITULO PRIMERO: DIVISION DEL SUELO URBANO EN ZONAS REGULACION

#### Artículo 143.- Suelo urbano: Definición

- Se considera suelo urbano aquellas áreas que cumplan los criterios establecidos en las normas y se delimiten gráficamente en los planos correspondientes.

#### Artículo 144.- División del Suelo Urbano

- A los efectos de la regulación específica de la edificación y uso en las diferentes localizaciones, el suelo urbano se subdivide en zonas que se agrupan de la siguiente forma:

1. Casco urbano consolidado.
  1. a) Protegido
  1. b) Sin protección especial
2. Ensanche intensivo.
3. Ensanche extensivo.
4. Naves y almacenaje.
5. Areas de Desarrollo Especial (U.E.)

#### 1. Casco urbano consolidado

#### Artículo 145.- Definición

- Se entienden y delimitan como tales aquellas zonas del desarrollo urbano en las que existe un trazado viario que delimita claramente lo público de lo privado, una parcelación que permita la construcción puntual e inmediata y una tipología de edificación que defina tanto el carácter del área urbana como el aprovechamiento o edificabilidad de la misma.

JUNTA DE EXTREMURA  
CONSEJO REGULADOR DE  
URBANISMO Y PLANEAMIENTO  
La Comisión de Urbanismo y  
Territorio de Extremadura  
definitivamente aprobada en  
sesión de

4 DIC 1997  
Director General de Urbanismo  
y Ordenación del Territorio

Edo. Miguel Madera Bonasa

Artículo 146.- Tipología del casco urbano consolidado

- Dentro del casco urbano consolidado se diferencian dos tipos de suelo:

1. Protegido: Cuando se trata de un conjunto declarado de interés por sus características urbanísticas, arquitectónicas o ambientales.

Las condiciones de edificación en el casco consolidado protegido se especificarán en las correspondientes NORMAS DE PROTECCIÓN, según el grado de protección establecido en cada caso.

2. Sin protección especial: Correspondiente al casco consolidado no sujeto a protección.

Artículo 147.- Tipología de la edificación


- La edificación podrá ser colectiva o individual, ajustándose a la ocupación en planta existente o especificada en los planos de ordenación.

Artículo 148.- Condiciones de volumen

1. Alineaciones: Las definidas en los planos de ordenación.
2. Retranqueos: Se prohíben.
3. Cuerpos volados: Se permiten con una dimensión máxima de 0,5 m. a partir de la primera planta.
4. Aticos: Se permiten los abuhardillados o "bajo cubierta" en las condiciones del artículo 129 de estas Normas.
5. Edificabilidad máxima neta: 2,5 m<sup>2</sup>/m<sup>2</sup>.
6. Ocupación máxima neta: 100% en planta baja y 20 m. de fondo máximo en las restantes.
7. Altura máxima: 2 plantas (8,5 m.).

Artículo 149.- Condiciones de uso

1. Uso específico: Residencial salvo unifamiliar aislada.
2. Usos compatibles: Industrial (talleres domésticos y de servicio 1ª categoría), terciario y equipamientos.





3. Usos prohibidos: Industrial (talleres de 2ª categoría y naves industriales) y agropecuaria (ganadería estabulada y explotación industrial) residencial unifamiliar aislada.

#### Artículo 150.- Condiciones estéticas

1. Se prestará una especial atención a la elección de materiales en fachadas y cubiertas, así como a la adaptación a los tratamientos de fachada de los edificios colindantes.
2. Se prohíben las carpinterías metálicas de aluminio en su color.
3. Las cubiertas serán de teja cerámica curva o material de aspecto similar.
4. Las paredes medianeras que vayan a quedar descubiertas habrán de ser tratadas con el mismo material de fachada.
5. En planta baja se prohíben expresamente las marquesinas y la utilización de materiales y colores distintos a los del resto de la fachada.
6. Se prohíbe expresamente el uso de la piedra artificial.
7. Se propone que dentro del ~~Casco~~ todas las compañías suministradoras canalicen sus redes de manera subterránea.

#### 2. Ensanche intensivo

##### Artículo 151.- Definición

- Se entiende y delimitan como tales aquellas zonas del desarrollo urbano en las cuales se ha iniciado un proceso de ocupación (urbanización y/o edificación) que apunta unas pautas y características tanto en el trazado viario como en el tipo de edificación, pero que no están suficientemente definidas físicas y legalmente en la totalidad de la zona calificada.

Dentro de esta zona, el ensanche intensivo corresponderá a aquellas zonas que, por su grado de consolidación, situación respecto al casco consolidado o capacidad de acoger edificación, están destinadas a albergar una mayor densidad de edificación.



Artículo 152.- Tipología de la edificación

- La tipología de la edificación podrá ser colectiva o individual.

Artículo 153.- Condiciones de volumen

1. Alineaciones: Las definidas en los planos de ordenación.
2. Retranqueos: Se permiten.
3. Cuerpos volados: Se permiten con una dimensión máxima de 0,5 m. a partir de la primera planta.
4. Aticos: No se permiten los abuhardillados o "bajo cubierta", ni los áticos retranqueados.
5. Edificabilidad máxima neta: 1,5 m<sup>2</sup>./m<sup>2</sup>.
6. El fondo máximo edificable en todas las plantas será de 20 m.
7. Altura máxima: 3 plantas (10,00 m.).

Artículo 154.- Condiciones de uso

1. Uso específico: Residencial en todos sus grados.
2. Usos compatibles: Industrial (talleres domésticos y de servicio en 1ª y 2ª categoría), terciario y equipamientos.
3. Usos prohibidos: Naves industriales y de almacenaje y agropecuario (ganadería estabulada y explotación industrial).

3. Ensanche extensivo

Artículo 155.- Definición

- Corresponderá a aquellas áreas caracterizadas por un reducido grado de consolidación, con una parcelación más extensiva y donde las infraestructuras existentes o previas no pueden albergar una mayor densidad de edificación.





Artículo 156.- Tipología de la edificación

- Viviendas unifamiliares aisladas o adosadas con proyecto único vinculado.

Artículo 157.- Condiciones de volúmen

1. Alineaciones: Las definidas en los planos de ordenación.
2. Retranqueos: Obligados de 3 m. a todos los linderos. Se podrá adosar a alineación principal con una sola planta hasta un 30% de la longitud de fachada.  
  
Se permitirá adosar a lindero lateral cuando se adose el edificio colindante mediante proyecto único y vinculado con documento registral.
3. Cuerpos volados: Se permitirán hasta un máximo de 1,00 m. en aquellas partes del edificio que guarden los retranqueos de 3 m.
4. Aticos: No se permitirán.
5. Edificabilidad máxima neta: 0,7 m<sup>2</sup>/m<sup>2</sup>.
6. Ocupación máxima de parcela 50%.
7. Altura máxima: 2 plantas (6,5 m.)

Artículo 158.- Condiciones de uso

1. Uso específico: Vivienda unifamiliar aislada o adosada.
2. Usos compatibles: Industrial (talleres domésticos en 1ª categoría), equipamientos y terciario 1ª categoría.
3. Usos prohibidos: Vivienda entre medianerías, industrial (talleres de servicio en 2ª categoría, naves industriales y almacenaje), terciario en 2ª categoría.

JUNTA DE EXTREMADURA  
CONSEJO DE AMBIENTE,  
CULTURA Y TURISMO  
La Comisión de Ordenamiento y Ordenación del  
Territorio de Extremadura acordó aprobar  
definitivamente este documento, en la  
sesión de

4 DIC 1997  
El  
Organismo  
y Ordenación del Territorio,

Fdo.: Miguel Madera Donoso.



#### 4. Naves industriales y almacenaje

##### Artículo 159.- Definición


- Se trata de unas áreas dentro del suelo urbano que han sido calificadas como tales para absorber la demanda de este tipo de suelo necesario para desarrollar actividades de pequeña industria limpia y almacenes agropecuarios que, de estar insertado conjuntamente con otros usos, podrían provocar molestias para estos últimos.

##### Artículo 160.- Tipología de la edificación

- Naves industriales y almacenes, aislados o en hilera.

##### Artículo 161.- Condiciones de volumen

1. Alineaciones: Las que figuran en los planos de ordenación.
2. Retranqueos: 5 m. al lindero frontal y 3 m. a los linderos laterales si son aisladas. Si son en hilera, sólo podrán retranquearse en el lindero posterior.
3. Cuerpos volados: No se permiten.
4. Aticos: No se permiten.
5. Edificabilidad máxima neta: 1,0 m<sup>2</sup>./m<sup>2</sup>.
6. Ocupación máxima de parcela: 80%.
7. Altura máxima: 7,5 m. (10 m. a cumbre)



##### Artículo 162.- Condiciones de uso

Fdo.: Miguel Madera Donoso.

1. Uso específico: Naves industriales y almacenaje.
2. Usos compatibles: Residencial guardería, industrial (talleres artesanales y de servicio en 1ª y 2ª categoría), terciario en 1ª categoría y equipamientos.
3. Usos prohibidos: Residencial en todas categorías (salvo guardería), terciario en 2ª categoría y agropecuario.



## 5. Áreas de Desarrollo Especial (U.E.)

### Artículo 163.- Definición

- Dentro del suelo urbano existen terrenos no consolidados a pesar de su situación céntrica y privilegiada.
- Estos vacíos edificatorios producen una discontinuidad en el tejido urbano, provocando un deterioro progresivo y una degradación no sólo en su interior, sino en manzanas aledañas.

### Artículo 164.- Origen

- Todas estas zonas tienen como origen manzanas de gran tamaño, con pocos o único propietario y carencia generalizada de viario interior.

### Artículo 165.- Desarrollo

- El desarrollo de las U.E. no es directo, sino que requiere un instrumento de planeamiento previo (P.E.R.I., E.D., Proyecto de Urbanización, etc.), para posteriormente poder edificar.

### Artículo 166.- Tipologías

- Las distintas U.E. que contiene el municipio y las condiciones de desarrollo se especifican de manera individualizada.

#### 1) Unidad de Ejecución 1.

La Unidad de Ejecución 1 se localiza en el Noroeste del casco urbano arrancando desde la Plaza de la Cruz de Trujillo y apoyándose en el principio de la calle de las Islas Canarias.

Tiene una superficie aproximada de 62.000 m<sup>2</sup>.

Para esta Unidad se propone la creación de dos calles longitudinales y una transversal que van a dar como resultado la creación de 4 nuevas manzanas residenciales.



Para esta unidad se proponen las siguientes cesiones libre y gratuitamente:

- Viario de nueva creación.
- Nuevas alineaciones de viario existente.
- Entre el 5% y el 15% del aprovechamiento neto lucrativo (negociación con el Ayuntamiento).

El sistema de actuación que se propone es el de Cooperación y se desarrollará el Proyecto de Reparcelación y el Proyecto de Urbanización consiguientes:

Se propone una edificabilidad máxima de 1,5 m<sup>2</sup>/m<sup>2</sup>. y un número de viviendas máximo de 60.

## 2) Unidad de Ejecución 2.

La Unidad de Ejecución 2 se localiza en el Noroeste del casco urbano arrancando desde la Plaza de la Cruz de Trujillo y apoyándose en el principio de la calle de las Islas Canarias a continuación de la U.E.-1.

Tiene una superficie aproximada de 36.400 m<sup>2</sup>.

Para esta Unidad se propone la creación de dos calles longitudinales y dos transversales que van a dar como resultado la creación de 5 nuevas manzanas residenciales.

Para esta unidad se proponen las siguientes cesiones libre y gratuitamente:

- Viario de nueva creación.
- Nuevas alineaciones de viario existente.
- Consolidación del equipamiento deportivo con 3.750 m<sup>2</sup>.
- Creación de una nueva zona verde de 5.050 m<sup>2</sup>.

El sistema de actuación que se propone es el de Cooperación y se desarrollará el Proyecto de Reparcelación y el Proyecto de Urbanización correspondiente:

Se propone una edificabilidad máxima de 1,5 m<sup>2</sup>/m<sup>2</sup>. y un número de viviendas máximo de 140.

## 3) Unidad de Ejecución 3

Se trata de una actuación que se realiza en el extremo Norte del casco urbano y en una zona centrada que actualmente se encuentra sin desarrollar por la falta de viario necesario.

Se propone la realización de un nuevo viario consistente en prolongar la calle que sale de la Plaza de Santa María de la Cabeza y realizar tres viarios más transversales al eje prolongado.

Se propone llegar a unos convenios urbanísticos con todos los propietarios de suelo.

La dimensión aproximada de la Unidad es de 300 m<sup>2</sup>. y la calificación que se propone es la de Ensanche Residencial.



Las cesiones libres y gratuitas que se proponen son las siguientes:

- Viario de nueva creación.
- Entre el 5% y el 15% del aprovechamiento neto lucrativo (negociación con el Ayuntamiento).

Para desarrollar la Unidad de Ejecución se propone el sistema de Compensación y será necesario la realización de un Proyecto de compensación y de un Proyecto de Urbanización.

Se propone una edificabilidad máxima de 1,5 m<sup>2</sup>/m<sup>2</sup>. y un número de viviendas máximo de 50.

## CAPITULO SEGUNDO: REGULACION DEL SUELO APTO PARA LA URBANIZACION.

### Artículo 167.- Definición

- Es el suelo perteneciente al término municipal que por su proximidad al casco urbano o por las condiciones específicas del mismo está destinado a ser urbanizado en un futuro próximo.

### Artículo 168.- División del Suelo Apto para la Urbanización

- El Suelo Apto para Urbanizar queda definido en los planos de ordenación y se ha dividido en Sectores.

### Artículo 169.- Desarrollo del Suelo Apto para la Urbanización

1. El Suelo Apto para la Urbanización se desarrolla mediante los correspondientes Planes Parciales como queda prefijado en la Ley del Suelo.
2. En tanto no esté aprobado definitivamente el Plan Parcial, en los terrenos comprendidos dentro de esta clasificación sólo se permitirán las edificaciones con las condiciones del Suelo Rústico General.
3. El Plan Parcial tendrá, al menos, un ámbito que englobe un sector entero de los calificados, no pudiendo desarrollar menos cantidad de suelo.

4. Los Planes Parciales se redactarán conforme a lo determinado en el Artículo 43 y siguientes del Reglamento de Planeamiento.
5. También deberán ajustarse a las normas particulares que se fijan para cada uno de los tipos de Suelo Apto para Urbanizar.

Artículo 170.- Condiciones del Suelo Apto para la Urbanización tipo Residencial (Art.170 NNSS)

1. Características: Unidades residenciales de carácter permanente o de temporada, con viviendas unifamiliares aisladas, adosadas, pareadas y en hilera.
2. Tipología de la edificación: Vivienda unifamiliar aislada, adosada, pareada y en hilera.
3. Parcela mínima: La definida en la ficha.
4. Densidad máxima: La definida en la ficha.
5. Ocupación máxima de parcela: La fijará el Plan Parcial.
6. Dotaciones y servicios: Los fijará el Plan Parcial y como mínimo serán:
  - Agua potable: 175 l./h./d.
  - Energía eléctrica: 10 Kw./Vivienda (La distribución en baja será subterránea).
  - Saneamiento: El Plan Parcial asegura el sistema de evacuación que en ningún caso podrá ser de fosas sépticas, ni ningún otro sistema insalubre y contaminante.
  - Equipamientos: como mínimo conforme al artículo 10 del Reglamento de Planeamiento y cuadro correspondiente.
7. Usos: Los definidos en la ficha.
8. Red viaria: La desarrollará el Plan Parcial. La calzada no será inferior a 6 m., y las aceras no serán inferiores a 1,20 m.
9. Edificabilidad bruta: La definida en la ficha.

Artículo 170 bis.-Condiciones del Suelo Apto para la Urbanización tipo Industrial

1. Características: Naves industriales de tipo industria limpia y almacenes de todo tipo.
2. Tipología de la urbanización: Naves aisladas o en hilera.
3. Parcela mínima: 800 m.
4. Ocupación máxima de parcela: 80%.
5. Dotaciones y servicios: Los fijará el Plan Parcial, y como mínimo serán:
  - Agua potable: 1 l.sg./Ha. bruta.
  - Energía eléctrica: 125 W/m<sup>2</sup>. (La distribución será subterránea).
  - Saneamiento: El Plan Parcial asegurará el sistema de evacuación, que en ningún caso podrá ser de fosas sépticas ni ningún otro sistema insalubre y contaminante.
  - Equipamientos: Como mínimo conforme al Artículo 10 del Reglamento de Planeamiento y cuadro correspondiente.
6. Usos:
  - Específico: Industrial y equipamiento correspondiente.
  - Compatible: 1 vivienda vinculada a toda industria.
  - Prohibidos: Los restantes.
7. Red viaria: La desarrollará el Plan Parcial. La calzada de las vías rodadas no será inferior a 10 m. y las aceras no serán inferiores a 1,50 m.

- 8 Edificabilidad bruta: La definirá el Plan Parcial. Nunca será superior a  $0,8m^2./m^2$ .
- 9 De acuerdo con lo establecido en la Ley 8/1.990 de 25 de Julio y con el texto refundido de dicha Ley en su artículo 94, 3.d., se definen tantas áreas de reparto como sectores de Suelos Aptos para la Urbanización. Como cada sector es un área de reparto independiente, el Aprovechamiento Tipo de cada uno de ellos coincide con la edificabilidad bruta asignada. De la misma manera los Coeficientes de Ponderación serán siempre la Unidad.

DENOMINACIÓN DEL SECTOR	Sector 1
SUPERFICIE	2,90 Has
CONDICIONES ESPECIALES DE DESARROLLO	-
PARCELA MÍNIMA	350 m <sup>2</sup>
NÚMERO MÁXIMO DE VIVIENDAS	96 viviendas
EDIFICABILIDAD BRUTA	0,60 m <sup>2</sup> /m <sup>2</sup>
CESIONES	Artículo 10 del Reglamento del Planeamiento
USO ESPECÍFICO	Residencial
USOS COMPATIBLES	Equipamientos
USOS PROHIBIDOS	Todos los demás
DESARROLLO	Plan Parcial, Proyecto de Compensación y Proyecto de Urbanización
SISTEMA DE GESTIÓN	Compensación
OBSERVACIONES	No podrá desarrollarse este suelo en tanto no estén resueltas todas las conexiones a los Sistemas Generales

DENOMINACIÓN DEL SECTOR	Sector 2-A
SUPERFICIE	16.400 m <sup>2</sup>
CONDICIONES ESPECIALES DE DESARROLLO	-
PARCELA MÍNIMA	350 m <sup>2</sup>
NÚMERO MÁXIMO DE VIVIENDAS	47 viviendas
EDIFICABILIDAD BRUTA	0,60 m <sup>2</sup> /m <sup>2</sup>
CESIONES	Artículo 74 de la LSOTEX
USO ESPECÍFICO	Industrial
USOS COMPATIBLES	Equipamientos
USOS PROHIBIDOS	Todos los demás
DESARROLLO	Plan Parcial, Proyecto de Reparcelación y Proyecto de Urbanización
SISTEMA DE GESTIÓN	Compensación
OBSERVACIONES	No podrá desarrollarse este suelo en tanto no estén resueltas todas las conexiones a los Sistemas Generales

DENOMINACIÓN DEL SECTOR	Sector 2-B
SUPERFICIE	46.000 m <sup>2</sup>
CONDICIONES ESPECIALES DE DESARROLLO	-
PARCELA MÍNIMA	350 m <sup>2</sup>
NÚMERO MÁXIMO DE VIVIENDAS	133 viviendas
EDIFICABILIDAD BRUTA	0,60 m <sup>2</sup> /m <sup>2</sup>
CESIONES	Artículo 74 de la LSOTEX
USO ESPECÍFICO	Industrial
USOS COMPATIBLES	Equipamientos
USOS PROHIBIDOS	Todos los demás
DESARROLLO	Plan Parcial, Proyecto de Reparcelación y Proyecto de Urbanización
SISTEMA DE GESTIÓN	Compensación
OBSERVACIONES	No podrá desarrollarse este suelo en tanto no estén resueltas todas las conexiones a los Sistemas Generales



DENOMINACIÓN	Sector S-3
SUPERFICIE	4,30 Has
PARCELA MÍNIMA	200 m <sup>2</sup>
NÚMERO MÁXIMO DE VIVIENDAS	130 viviendas
EDIFICABILIDAD BRUTA	0,70 m <sup>2</sup> /m <sup>2</sup>
CESIONES	Ley 15/2001 del Suelo y Ordenación Territorial de Extremadura (Art. 74)
USO ESPECÍFICO	Residencial en todos sus grados.
USOS COMPATIBLES	Industrial (talleres domésticos y servicios en 1ª y 2ª categoría), terciario y equipamientos.
USOS PROHIBIDOS	Naves industriales y de almacenajes y agropecuarios (ganadería estabulada y explotación industrial)
DESARROLLO	Plan Parcial, Proyecto de Compensación y Proyecto de Urbanización
SISTEMA DE GESTIÓN	Compensación
OBSERVACIONES	No podrá desarrollarse este suelo en tanto no estén resueltas todas las conexiones a los Sistemas Generales

DENOMINACIÓN DEL SECTOR	Sector 4
SUPERFICIE	3,20 Has
CONDICIONES ESPECIALES DE DESARROLLO	-
PARCELA MÍNIMA	400 m <sup>2</sup>
NÚMERO MÁXIMO DE VIVIENDAS	-
EDIFICABILIDAD BRUTA	0,80 m <sup>2</sup> /m <sup>2</sup>
CESIONES	Artículo 74 de la LSOTEX
USO ESPECÍFICO	Industrial
USOS COMPATIBLES	Equipamientos
USOS PROHIBIDOS	Todos los demás
DESARROLLO	Plan Parcial, Proyecto de Compensación y Proyecto de Urbanización
SISTEMA DE GESTIÓN	Compensación
OBSERVACIONES	No podrá desarrollarse este suelo en tanto no estén resueltas todas las conexiones a los Sistemas Generales

CAPITULO TERCERO: REGULACION DEL SUELO NO URBANIZABLE



Artículo 171.- División del Suelo No Urbanizable

- A la regulación de las medidas de protección, así como de la edificación y uso de los terrenos localizados en esta clase de suelo, el Suelo No Urbanizable se subdivide en las categorías delimitadas en los planos de ordenación y en esta Normativa.

1. No Urbanizable Rústico general.
2. No Urbanizable de especial protección ecológico paisajístico.
3. No Urbanizable de especial protección agrícola.
4. No Urbanizable de protección de infraestructuras.

Artículo 172.- Condiciones generales de protección

1. Se prohíbe la destrucción de cualesquiera elementos naturales que suponga una modificación regresiva del equilibrio medio-ambiental, así como la destrucción de castros o túmulos, catalogados o no, que pudieran encontrarse.
2. Las explotaciones a cielo abierto o cantera, los movimientos de tierra y los vertidos de escombros estarán sujetos a licencia municipal de acuerdo con las facultades otorgadas al Ayuntamiento por el Artículo 243 de la Ley del Suelo y el Artículo 21.1. del Reglamento de Servicios de las Corporaciones Locales.
3. Se prohíbe la deforestación por tala completa o "matarrasa" de cualquier porción de arbolado de especies autóctonas.
4. Los cauces y márgenes de ríos y arroyos quedan protegidos en las condiciones y términos regulados por la Ley de Aguas y demás disposiciones legales vigentes.

Artículo 173.- Riesgo de formación de núcleo

- Serán condiciones de peligro de formación de núcleo urbano y, por tanto, el Ayuntamiento denegará la licencia solicitada u ordenará la paralización de las obras en curso, cuando se dé una o varias de las siguientes circunstancias:

1. Cuando se infrinjan las condiciones establecidas en las fichas reguladoras en uso y volumen.
  2. Cuando se infrinjan las condiciones de parcelación rústica.
  3. Cuando cualquier acción que tienda a fomentar la creación de una ocupación del territorio, con las características descritas en el Artículo 73 de estas Normas y especialmente siempre que exista clara diferenciación entre los espacios públicos y privados y diversidad de propietarios.
  4. Específicamente cuando la edificación no cumpla con la distancia mínima de 100 m. entre ellas (50 m. en el caso de parcela mínima en suelo de regadío).
- Necesidad de Licencia Municipal en Suelo No Urbanizable y en suelo Apto para urbanizar, para realizar:
- \* Parcelaciones.
  - \* División de terrenos. Las parcelas resultantes serán siempre superiores a la Unidad Mínima de Cultivo (8,0 Has. para seco y 1,5 Has. para regadío).

Además de las correspondientes licencias de obras a que hubiera lugar por las actuaciones correspondientes.

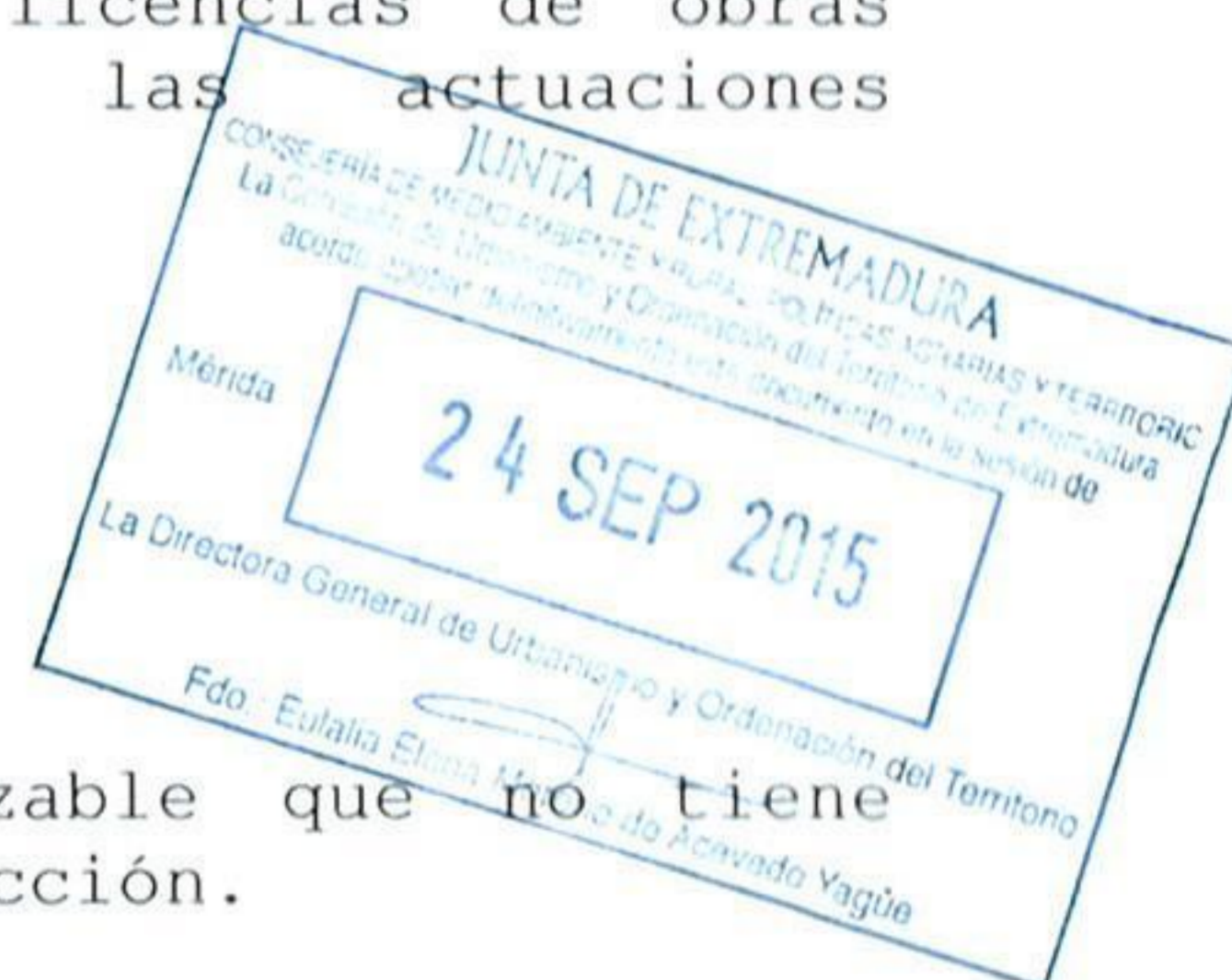
## 1. Suelo No Urbanizable Rústico General

### Artículo 174.- Definición

- Comprende el Suelo No Urbanizable que ~~no~~ tiene condiciones especiales de protección.

### Artículo 175.- Condiciones de edificación y usos

- Se permitirán las siguientes edificaciones:
  1. Construcciones destinadas a explotaciones agrícolas, forestales, ganaderas, cinegéticas o análogas que guarden relación con la naturaleza y destino de la finca y se ajusten, en su caso, a los planes y normas de los órganos competentes, así como las que tengan cualquiera de los objetivos recogidos en el artículo 23 de la LSOTEX.



2. Construcciones vinculadas a la ejecución o servicio de obras públicas.
3. Instalaciones rurales, de utilidad pública o de interés social que no formen núcleo de población.
4. Viviendas unifamiliares en edificios aislados, siempre que no exista posibilidad de formación de núcleos de población según se define anteriormente.
5. Parcela mínima: No podrán hacerse segregaciones de dimensiones inferiores a la Unidad Mínima de Cultivo (8,0 Has. para secano y 1,50 Has. para regadío).
6. Retranqueo de las edificaciones: Las edificaciones que se permiten en suelo rústico quedarán retranqueadas de los límites de la propiedad a una distancia superior en todos los casos a 5 m. medidas perpendicularmente a los linderos. Estos retranqueos quedarán libres de cualquier elemento volado de las edificaciones.

Artículo 176.- Normativa de edificación

1. La edificación tendrá como máximo 2 plantas. Se autorizarán hasta tres como máximo cuando se justifiquen como instalaciones de utilidad pública o interés social.
2. El diseño de las edificaciones se ajustará a su ambientación rural, con las características locales, evitando formas arquitectónicas que supongan un impacto apreciable en el contorno paisajístico.
3. Las construcciones resolverán por su cuenta todos los servicios de abastecimiento de agua y electricidad. El saneamiento se efectuará siempre que se garantice que no existe peligro de contaminaciones.

Artículo 177.- Condiciones de edificabilidad

(Ver ficha aneja)



SUELO NO URBANIZABLE RUSTICO GENERAL.

USO COMPATIBLE	USO INCOMPATIBLE	CONDICIONES DE OCUPACION			CONDICIONES DE EDIFICACION				
		PARCELA MINIMA	% OCUPACION	RETRANQUEO	SUPERF. MAXIMA EDIFICADA	TIPO	EDIFICABILIDAD	ALTURA MAXIMA	CONDICIONES ESPECIALES
AGRICOLA EN GENERAL Y GANADERIA EXTENSIVA		Unidad mín. de cultivo (8 Ha. en seco y 1,5 regad.)	20	5 m. a linderos	2.000 m2. en seco y 800 m2. en regadío	Naves agrícolas, viveros e invernaderos	-	4'5 m. al alero	
DOTACIONES		La necesaria	-	-	-	Edificios dotacionales	0'6 m3./m2.	6'5 m.	Control de vertidos
GANADERIA INTENSIVA		Unidad mín. de cultivo (8 Ha. en seco y 1,5 regad.)	15	5 m. a linderos	2.000 m2. en seco y 800 m2. en regadío	Naves agropecuarias	-	4'5 m. al alero	Circular Delegación de Agricultura. Febrero 1978
INDUSTRIA AGROALIMENTARIA VINCULADA		1,5 Ha.	20	5 m. a linderos	-	Naves industriales y edific.	-	4'5 m. al alero	
INDUSTRIA EXTRACTIVA		1,5 Ha.	-	-	-	Instalaciones y edificaciones auxiliares	-		Estudio de Impacto Control de Vertidos Regeneración
FORESTAL		Unidad mín. de cultivo (8 Ha. en seco y 1,5 regad.)	-	-	-	Naves menores de 500 m.	-	4'5 m. al alero	Informe favorable Consejería Agricultura
PISCIFACTORIAS		Unidad mín. de cultivo (8 Ha. en seco y 1,5 regad.)	-	Respetarán las servidumbres de cauces públicos	-	-	-	4'5 m. al alero	Informe favorable Consejería de Industria y Comisaría de Aguas

**JUNTA DE EXTREMADURA**  
 CONSEJERIA DE MEDIOAMBIENTE Y RURAL, POLÍTICA TERRITORIAL Y URBANISMO  
 La Comisión de Urbanismo y Ordenación del Territorio de Extremadura  
 acuerdo adoptado en la sesión celebrada el día 24 de Septiembre de 2015

Mérida

24 SEP 2015


La Directora General de Urbanismo y Ordenación del Territorio

Fdo: Eulalia Flores Martínez de Acosta Yagüe

SUELO NO URBANIZABLE RUSTICO GENERAL (CONTINUACION).

USO COMPATIBLE	USO INCOMPATIBLE	PARCELA MINIMA	CONDICIONES DE OCUPACION			CONDICIONES DE EDIFICACION			
			% OCUPACION	RETRANQUEO	SUPERF. MAXIMA AFECTADA	TIPO	EDIFICABILIDAD	ALTURA MAXIMA	CONDICIONES ESPECIALES
SERVICIO CARRETERA		1,5 Ha.	10	-	-	Estaciones de servicios y edificios auxiliares	0'3 m <sup>3</sup> /m <sup>2</sup> .	4'5 m. en marquesina en resto edif.	Deberá ajustarse a la reglamentación. Informe favorable Dirección Regional Carreteras
TURISTICA PERMANENTE		1,5 Ha.	30	10 m. (5 m. a linderos)	-	Hosteria en general	0'3 m <sup>3</sup> /m <sup>2</sup> .	6'5 m.	
VIVIENDA UNIFAMILIAR		1,5 Ha.	2	20 m. (5 m. a linderos)	-	Vivienda unifamiliar aislada	Máximo 250 m <sup>2</sup> .	6'5 m.	
CINEGÉTICA		Unidad mín. de cultivo (8 Ha. en secano y 1,5 regad.)	-	-	-	-	-	4'5 m. al alero	Informe favorable Consejería de Industria y Consejería de Agricultura
AGRICOLA, GANADERA, FORESTAL Y CINEGÉTICA /MEDIOAMBIENTAL NO VINCULADA DIRECTAMENTE Y EXCLUSIVAMENTE A LA EXPLOTACIÓN DE LA FINCA		1,5 Ha.	2	5 m. a linderos	-	Naves y edificios auxiliares. Casetas y tenaos	-	4'5 m. al alero	Calificación urbanística





2. Suelo No Urbanizable de especial protección ecológico paisajístico

Artículo 178.- Definición y características

1. Comprende todos los terrenos municipales que, por sus condiciones naturales, han sido detectadas en la parte informativa de estas Normas Subsidiarias y, en particular, están formadas por encinares y especies arbóreas autóctonas de gran interés ecológico.
2. Constituye los elementos naturales con mayor grado de interés ambiental, ecológico y paisajístico del municipio.

Artículo 179.- Medidas de protección

1. Se mantendrán las explotaciones agrarias y pecuarias existentes, sin variar las características naturales de su explotación.
2. Se prohíbe la tala del encinar y la repoblación con otras especies vegetales.
3. No se permitirá ningún movimiento de tierras que pueda modificar la morfología actual del terreno.
4. Se prohíbe, Asimismo, efectuar obras de infraestructura, en especial las obras de caminos y carreteras que supongan movimientos de tierras.

Artículo 180.- Condiciones de edificabilidad

(Ver ficha aneja).

MAYORALDIA  
 AYUNTAMIENTO DE MADROÑERA  
 C/ ALFONSO X EL SABIO, 1  
 10100 MADROÑERA (CÁ CERES)  
 T. 924 28 00 00  
 F. 924 28 00 00  
 4 20 1997  
 Fdo.: Miguel Madera Dentoso



SUELO NO URBANIZABLE DE PROTECCIÓN ECOLÓGICA PAISAJÍSTICA.

USO COMPATIBLE	USO INCOMPATIBLE	CONDICIONES DE OCUPACION			CONDICIONES DE EDIFICACION				
		PARCELA MINIMA	% OCUPACION	RETRANQUEO	SUPERF. MAXIMA EDIFICADA	TIPO	EDIFICABILIDAD	ALTURA MAXIMA	CONDICIONES ESPECIALES
AGRICOLA GENERAL Y GANADERIA EXTENSIVA		Unidad mín. cultivo (8 Ha. en seco y 1,5 regadio)				Naves y edificios auxiliares. Cercas, tenadas, viveros, invernaderos	0,2 m <sup>3</sup> /m <sup>2</sup> .	4'5 m. al alero	Estudio de Impacto. Control de vertidos.
INDUSTRIA AGROALIMENTARIA VINCULADA A LA PRODUCCIÓN		1,5 Ha.				Naves y edificios auxiliares. Cercas, tenadas, viveros, invernaderos	0,2 m <sup>3</sup> /m <sup>2</sup> .	4'5 m. al alero	Estudio de Impacto. Control de vertidos.
VIVIENDA UNIFAMILIAR		1,5 Ha.				Vivienda unifamiliar aislada	Máximo una vivienda por explotación de 200 m <sup>2</sup> .	3,5m.	Expediente de vinculación registral.
TURÍSTICA PERMANENTE		Unidad min. De cultivo (8 has Secano y 1,5 Regadio)	20	5 m al lindero	2000 m <sup>2</sup> en seco y 800 m <sup>2</sup> en regadio	Alojamientos Rurales según Normativa vigente	0,2 m <sup>3</sup> /m <sup>2</sup>	6,5 m	*D.G.de Medio Ambiente
FORESTAL (SÓLO DE LA PODA, NO DE LA TALA)									

- Dotaciones
- Ganaderia Intensiva
- Forestal
- Industrial No vinculada
- Extractiva
- Piscifactorias
- Servicio Carreteras

\*D.G. de Medio Ambiente.  
 Los diseños arquitectónicos del ámbito rural de la zona y construcciones complementarias (piscinas, superficies y actividades Deportivas, etc) deberán estar integradas en el Medio Ambiente para no provocar impacto en la zona.





3. Suelo No Urbanizable de especial protección agrícola

Artículo 181.- Definición y características

1. Comprende todos los terrenos que actual o potencialmente tienen su uso agrícola y han sido detectados en la parte informativa de las presentes Normas Subsidiarias. Están formados por las zonas de cultivos actuales, los pastos y la vegetación de ribera en fondo de valle y aluviales.
2. Son terrenos que tienen altos valores relacionados con la productividad agrícola y deben ser protegidos de la presión de usos urbanísticos.

Artículo 182.- Medidas de protección

1. Sólo se permitirán las construcciones destinadas a explotaciones agrícolas, ganaderas, industriales vinculadas a la producción que guarden relación con la naturaleza y destino de la finca y se ajusten, en su caso, a los planes y normas de los órganos competentes.
2. Se permiten las viviendas unifamiliares en edificios aislados vinculados a la explotación de la finca.
3. Se prohíbe efectuar movimientos de tierra que alteren la morfología de la zona.
4. Solamente se permitirán segregaciones de fincas en parcelas diferentes cuando se ajusten a las unidades mínimas de cultivo, definidas en el Decreto 46/1997 de 22 de Abril de la Junta de Extremadura. Se prohíbe, por tanto cualquier parcelación de tipo urbanístico.
5. En los suelos que limitan con la EX 205 no se permitirá edificar a menos de 25 m. medidos a partir de la arista exterior de la carretera, según estipula el Art. 26 de la Ley 7/95 de Carreteras de Extremadura.

Artículo 183.- Condiciones de edificabilidad

(Ver ficha aneja).



SUELO NO URBANIZABLE DE PROTECCIÓN AGRÍCOLA.

USO COMPATIBLE	USO INCOMPATIBLE	CONDICIONES DE OCUPACION			CONDICIONES DE EDIFICACION				
		PARCELA MINIMA	% OCUPACION	RETRANQUEO	SUPERF. MAXIMA EDIFICADA	TIPO	EDIFICABILIDAD	ALTURA MAXIMA	CONDICIONES ESPECIALES
AGRICOLA GENERAL Y GANADERIA EXTENSIVA		Unidad mín. de cultivo (8 Ha. en secano y 1,5 regadio)	-	-	-	Naves y edificios auxiliares	0,2 m3./m2.	4'5 m. al alero	Control de vertidos
GANADERIA INTENSIVA		Unidad mín. de cultivo (8 Ha. en secano y 1,5 regadio)	10	5 m.	2.000 m2. en secano y 800 m2. en regadio	Naves y edificios auxiliares	0,2 m3./m2.	4'5 m. al alero	Control de vertidos
INDUSTRIAL VINCULADA A LA PRODUCCIÓN		1,5 Ha.	10	5 m.	2.000 m2. en secano y 800 m2. en regadio	<b>Naves industriales y edific. industriales</b>	0,2 m3./m2.	4'5 m. al alero	Control de vertidos
VIVIENDA UNIFAMILIAR		1,5 Ha.	2	5 m.		Máximo una vivienda vinculada por explotación 200 m2.		3,5 m.	<b>Calificación urbanística</b>
DOTACIONES		La necesaria				Edificios dotacionales	Máxima 500 m2.	6'5 m.	Informe favorable C.P.U.
	- Forestal								
	- Industrial no vinculada								
	- Extractiva								
	- Servicio carreteras								
	- Turística permanente								

**JUNTA DE EXTREMADURA**  
 CONSEJERIA DE INDUSTRIA Y COMERCIO  
 La Comisionada de Industria y Comercio  
 Mérida  
24 SEP 2016  
 La Directora General de Urbanismo y Distribución del Territorio  
 Fdo. Eulalia Elías Méndez de la Torre



#### 4. No urbanizable de protección de infraestructuras

##### Artículo 184.- Definición y características

1. Comprende todos aquellos terrenos municipales integrantes y colindantes a los distintos tipos de infraestructuras y cauces naturales existentes en el término municipal, que deben ser protegidos en base a:

a) Previsiones de ampliación de la infraestructura.

b) Aplicación de distinta Normativa y Reglamentos de tipo general encaminados a la protección de la población circundante respecto a la propia infraestructura o cauce natural.

2. Son terrenos susceptibles de distintos tipos de protección dependiendo de la infraestructura de que se trate:

a) Infraestructura vial:

. Carreteras en sus distintas categorías.

. Ferrocarril.

b) Abastecimiento de agua:

. Canalizaciones subterráneas.

. Captación y depósitos.

. Canalizaciones superficiales (canales de riego).

c) Saneamiento:

. Canalizaciones subterráneas.

. Depuración.

d) Abastecimiento y suministro eléctrico:

. Líneas de alta tensión.

. Estaciones de transformación.

e) Otras infraestructuras.

f) Cauces de agua naturales o artificiales:

. En régimen continuo (ríos).

. En régimen discontinuo (arroyos, torrenteras, ramblas).

**JUNTA DE EXTREMADURA**

CONSEJO REGULADOR DE LA  
CATEDRAL DE MADROÑERA

La Comisión de Reglamentación del  
Término de Madroñera ha acordado aprobar  
definitivamente este Reglamento en la  
sesión de

EL

*[Firma]*  
D. D. D. D. D.

Artículo 185.- Medidas de Protección

- De manera genérica, las medidas de protección irán encaminadas a la aplicación de las distintas normativas y reglamentos existentes en la actualidad, tanto en la Administración Central o Autonómica, creando las zonas de servidumbre que dicha normativa y/o los Organismos gestores de los que depende la realización de la infraestructura estipulen.

Artículo 186.- Condiciones de edificabilidad

(Ver ficha aneja).



**JUNTA DE EXTREMADURA**  
**CONSEJERIA DE MEDIO AMBIENTE,**  
**URBANISMO Y TURISMO**  
La Comisión de Urbanismo y Ordenación del  
Territorio de Extremadura, acordó aprobar  
definitivamente este documento, en la  
sesión de  
- 4 DIC 1997  
El Director General de Urbanismo  
y Ordenación del Territorio,  
Edo: Miguel Madem Donoso.

SUELO NO URBANIZABLE DE PROTECCIÓN DE INFRAESTRUCTURAS.

USO COMPATIBLE	USO INCOMPATIBLE	CONDICIONES DE OCUPACION			CONDICIONES DE EDIFICACION			CONDICIONES ESPECIALES	
		PARCELA MINIMA	% OCUPACION	RETRANQUEO	SUPERF. MAXIMA AFECTADA	TIPO	EDIFICABILIDAD		ALTURA MAXIMA
SOLO EL QUE SE DERIVE EXCLUSIVAMENTE DE LA PROPIA INFRAESTRUCTURA		La necesaria				Canalizaciones, tendidos aéreos, depuradoras, etc.	No se fija	La necesaria para la actividad	Deberá ajustarse a la reglamentación existente
SERVICIO CARRETERAS		1,5 Ha.	20			Estaciones de servicio y edificios vinculados (almacenes, aseos, bar)	0'2 m3./m2.	4'5 m. para marquesina 6'5 m. resto edificio	Deberá ajustarse a la reglamentación existente. Informe favorable de la Dirección General de Carreteras
	<ul style="list-style-type: none"> <li>- Agrícola general</li> <li>- Dotacional</li> <li>- Ganadería intensiva</li> <li>- Forestal</li> <li>- Industria de todo tipo</li> <li>- Turística permanente</li> <li>- Vivienda unifamiliar</li> </ul>								

**JUNTA DE EXTREMADURA**  
 CONSEJO DE ADMINISTRACIÓN  
 La Dirección General de Urbanismo y Ordenación del Territorio  
 Mérida  
24 SEP 2015  
 La Directora General de Urbanismo y Ordenación del Territorio  
 Fdo. Eufemia Elvira Martínez de Aragón Yagüe